

# Skogsbruksplan

|                                 |   |
|---------------------------------|---|
| <b>Planens namn</b>             | RADNEJAUR 1:6   |
| <b>Planen avser tiden</b>       | fr o m 2025-03-05 och tio år framåt   |
| <b>Fältarbetet utfört under</b> | 2025-03   |
| <b>Planen upprättad av</b>      | Risbergs Skogskonsult AB  |
| <b>Planläggningsmetod</b>       | Taxerad<br>Vissa trädslagdata, bl a stamantal, grundyta, volym etc, har samlats in genom ett speciellt stickprovsförfarande. Därigenom har säkrare indata för ett eller flera bestånd kunnat skattas. |

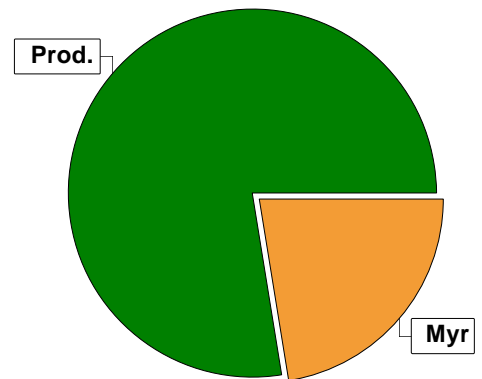
## Fastighetsuppgifter

|                                  |  |
|----------------------------------|--|
| <b>Fastighet</b>                 | RADNEJAUR 1:6<br>Norrbottens län, Arjeplog, Arjeplog |
| <b>Referenskoordinat (WGS84)</b> | Lat: 65° 59' 54.22" N Long: 18° 9' 34.04" E          |

# Sammanställning över fastigheten

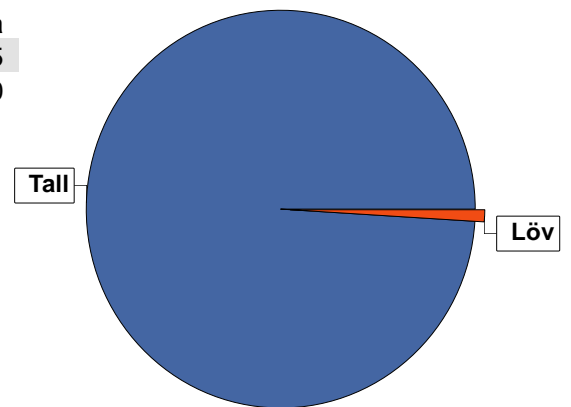
## Arealer

|                                    | hektar | %  |
|------------------------------------|--------|----|
| Produktiv skogsmark                | 32,3   | 76 |
| Myr/kärr/mosse                     | 9,2    | 22 |
| Berg/Hällmark                      | 0,0    | <1 |
| Inäga/åker                         | 0,0    | <1 |
| Väg och kraftledning (linjeavdrag) | 0,5    | 1  |
| Annat                              | 0,5    | 1  |
| <hr/>                              |        |    |
| Summa landareal                    | 42,5   |    |
| Vatten                             | 0,0    |    |



## Virkesförråd

|                 | m³sk                   | %  | ha   |
|-----------------|------------------------|----|------|
| <b>Totalt</b>   | <b>Tall</b> 3320       | 99 | 27,5 |
|                 | <b>Löv</b> 22          | 1  | 1,0  |
| <b>m³sk</b>     | 3342                   |    |      |
| <b>Medeltal</b> | <b>m³sk per hektar</b> |    |      |
|                 | 103                    |    |      |



## Bonitet

|  |             |     |
|--|-------------|-----|
| Fastighetens medelbonitet är beräknad till | m³sk per ha | 3,3 |
|--|-------------|-----|

## Tillväxt

|   |             |    |
|---|-------------|----|
| Tillväxt för perioden 2025-03-05 + 10 år beräknad med hänsyn till föreslagna åtgärder | m³sk per år | 89 |
|---|-------------|----|

## Avverkningsförslag

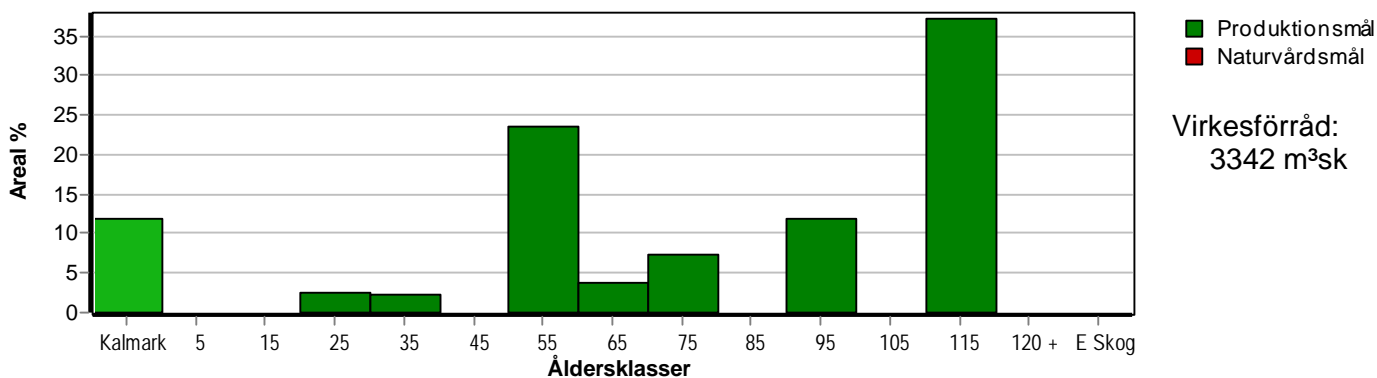
|                              | m³sk     |
|------------------------------|----------|
| Föryngringsavverkning        | 0        |
| Gallring                     | 0        |
| <b>Totalt under perioden</b> | <b>0</b> |

|  |             |     |
|--|-------------|-----|
| Förväntad tillväxt första växtsäsongen | m³sk        | 87  |
|  | m³sk per ha | 2,7 |

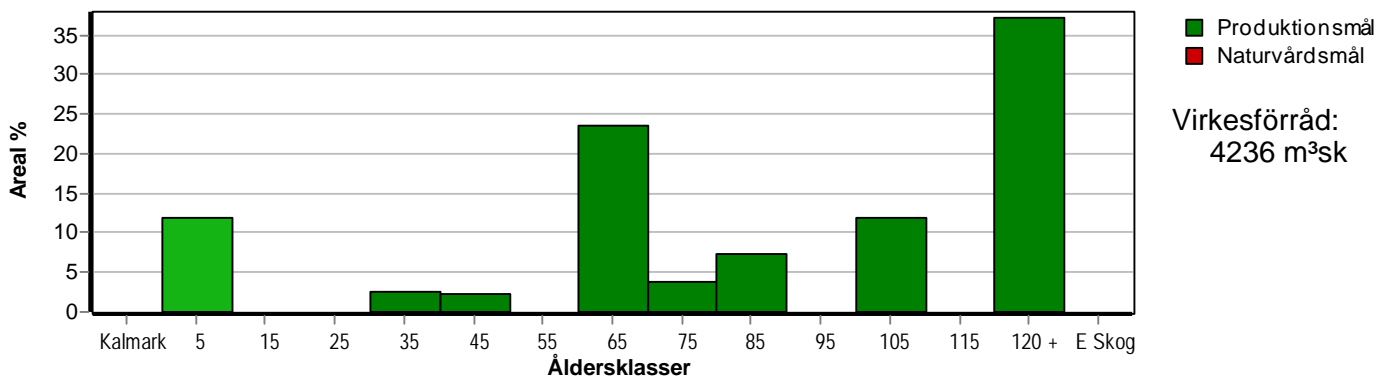
# Skogens fördelning på åldersklasser

| Åldersklass    | Areal |     | Virkesförråd |          |        |       |
|----------------|-------|-----|--------------|----------|--------|-------|
|                | ha    | %   | Totalt m³sk  | m³sk /ha | Tall % | Löv % |
| Kalmark        | 3,8   | 12  |              |          |        |       |
| - 9 år         |       |     |              |          |        |       |
| 10 - 19        |       |     |              |          |        |       |
| 20 - 29        | 0,8   | 2   | 4            | 5        |        | 100   |
| 30 - 39        | 0,7   | 2   | 7            | 10       | 95     | 5     |
| 40 - 49        |       |     |              |          |        |       |
| 50 - 59        | 7,6   | 24  | 536          | 71       | 100    |       |
| 60 - 69        | 1,2   | 4   | 132          | 110      | 100    |       |
| 70 - 79        | 2,4   | 7   | 264          | 110      | 100    |       |
| 80 - 89        |       |     |              |          |        |       |
| 90 - 99        | 3,8   | 12  | 589          | 155      | 100    |       |
| 100 - 109      |       |     |              |          |        |       |
| 110 - 119      | 12,0  | 37  | 1800         | 150      | 99     | 1     |
| 120 +          |       |     |              |          |        |       |
| Lågprodskog(E) |       |     |              |          |        |       |
| ÖF/Skikt       | [3,8] |     | 10           | 3        | 100    |       |
| Summa/Medel    | 32,3  | 100 | 3342         | 103      | 99     | 1     |

Arefördelning, aktuell



Arefördelning, om 10 år (förutsatt att föreslagna åtgärder utförs)



# Skogens fördelning på huggningsklasser

| Huggningsklass                  | Areal |     | Virkesförråd |          |        |       |
|---------------------------------|-------|-----|--------------|----------|--------|-------|
|                                 | ha    | %   | Totalt m³sk  | m³sk /ha | Tall % | Löv % |
| Kalmark K1                      | 3,8   | 12  |              |          |        |       |
| Kalmark K2                      |       |     |              |          |        |       |
| Röjningsskog R1                 |       |     |              |          |        |       |
| Röjningsskog R2                 | 0,8   | 2   | 4            | 5        |        | 100   |
| Gallringsskog G1                | 11,9  | 37  | 939          | 79       | 100    |       |
| Gallringsskog G2                |       |     |              |          |        |       |
| Föryngrings-avverknings-skog S1 |       |     |              |          |        |       |
| Föryngrings-avverknings-skog S2 | 15,8  | 49  | 2389         | 151      | 99     | 1     |
| Föryngrings-avverknings-skog S3 |       |     |              |          |        |       |
| Lågproducerande skog E1         |       |     |              |          |        |       |
| Lågproducerande skog E2         |       |     |              |          |        |       |
| Lågproducerande skog E3         |       |     |              |          |        |       |
| Överstånd/Skikt                 | [3,8] |     | 10           | 3        | 100    |       |
| Summa/Medel                     | 32,3  | 100 | 3342         | 103      | 99     | 1     |

## Kalmark

### K1 Obehandlad kalmark

Mark där åtgärd(er) behövs för att erhålla tillfredsställande föryngring.

### K2 Behandlad kalmark

Mark som fullständigt behandlats med återväxt-åtgärder men där föryngringen inte säkerställts.

## Röjningsskog

### R1 Plantskog

Säkerställd föryngring upp till 1,3 m medelhöjd.

### R2 Ungskog

Skog som är över 1,3 m och som i utvecklings-hänseende motsvarar röjningsskog.

## Gallringsskog

### G1 Normal gallringsskog

Skog som är yngre än skyddsåldern (lägsta ålder för föryngringsavverkning).

### G2 Äldre gallringsskog

Skog som uppnått skyddsåldern och där nästa lämpliga åtgärd normalt är gallring.

## Föryngringsavverkningsskog

### S1 Skog som kan föryngringsavverkas

Normalt föreslås ingen avverkningsåtgärd under planperioden.

### S2 Skog som är mogen att föryngringsavverkas

Normalt infaller en avverkningsåtgärd under planperioden.

### S3 Skog i föryngringsbar ålder

Föryngringsavverkning bör dock inte utföras.

## Lågproducerande skog

### E1 Restskog

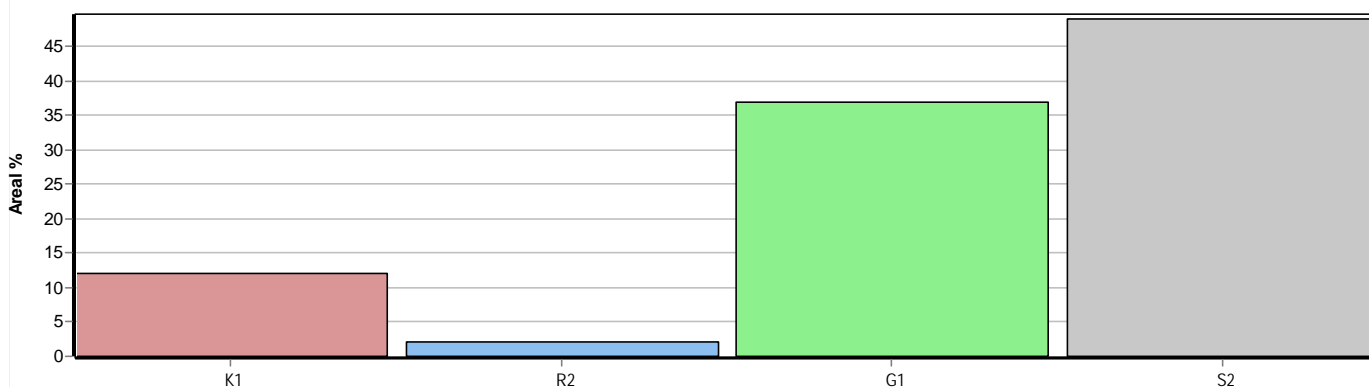
Skog som lämnats efter avverkning eller som uppkommit på grund av skada.

### E2 Gles skog

Gles skog eller skog av ett för marken olämpligt trädslag.

### E3 Skog av hagmarkskaraktär

Gles skog av hagmarkskaraktär.



# Avverkning och tillväxt

## Avverkning

I redovisad avverkningsvolym ingår 5 års tillväxt för avverkningar med angelägenhetsgrad 2 och 3.

I begreppet löv ingår alla lövträdsarter.

| Åldersklass                              | Gallring |                           |                          |                             | Förnygringsavverkning |                           |                          |                             |
|--|----------|---------------------------|--------------------------|-----------------------------|-----------------------|---------------------------|--------------------------|-----------------------------|
|  | ha       | Barr<br>m <sup>3</sup> sk | Löv<br>m <sup>3</sup> sk | Totalt<br>m <sup>3</sup> sk | ha                    | Barr<br>m <sup>3</sup> sk | Löv<br>m <sup>3</sup> sk | Totalt<br>m <sup>3</sup> sk |
| <b>Kalmark</b>                           |          |                           |                          |                             |                       |                           |                          |                             |
| - 9 år                                   |          |                           |                          |                             |                       |                           |                          |                             |
| 10 - 19                                  |          |                           |                          |                             |                       |                           |                          |                             |
| 20 - 29                                  |          |                           |                          |                             |                       |                           |                          |                             |
| 30 - 39                                  |          |                           |                          |                             |                       |                           |                          |                             |
| 40 - 49                                  |          |                           |                          |                             |                       |                           |                          |                             |
| 50 - 59                                  |          |                           |                          |                             |                       |                           |                          |                             |
| 60 - 69                                  |          |                           |                          |                             |                       |                           |                          |                             |
| 70 - 79                                  |          |                           |                          |                             |                       |                           |                          |                             |
| 80 - 89                                  |          |                           |                          |                             |                       |                           |                          |                             |
| 90 - 99                                  |          |                           |                          |                             |                       |                           |                          |                             |
| 100 - 109                                |          |                           |                          |                             |                       |                           |                          |                             |
| 110 - 119                                |          |                           |                          |                             |                       |                           |                          |                             |
| 120 +                                    |          |                           |                          |                             |                       |                           |                          |                             |
| Lågprodskog(E)<br>ÖF/Skikt               |          |                           |                          |                             |                       |                           |                          |                             |
| Grundförslag<br>Högre alt.<br>Lägre alt. |          |                           |                          |                             |                       |                           |                          |                             |

Total avverkning

0

## Tillväxt

I sammanställningen redovisas tillväxt under perioden samt areal och virkesförråd efter 10 år.

Observera att såväl tillväxt som areal och virkesförråd om 10 år förutsätter att föreslagna åtgärder utförs

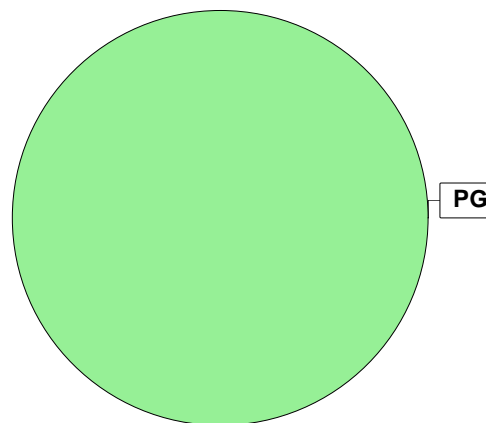
| Åldersklass                | Tillväxt                  |                          |                             | Areal och virkesförråd efter 10 år |                   |                      |
|----------------------------|---------------------------|--------------------------|-----------------------------|------------------------------------|-------------------|----------------------|
|                            | Barr<br>m <sup>3</sup> sk | Löv<br>m <sup>3</sup> sk | Totalt<br>m <sup>3</sup> sk | ha                                 | m <sup>3</sup> sk | m <sup>3</sup> sk/ha |
| <b>Kalmark</b>             |                           |                          |                             |                                    |                   |                      |
| - 9 år                     |                           |                          |                             | 3,8                                |                   |                      |
| 10 - 19                    |                           |                          |                             |                                    |                   |                      |
| 20 - 29                    |                           | 6                        | 6                           |                                    |                   |                      |
| 30 - 39                    | 8                         |                          | 8                           | 0,8                                | 10                | 13                   |
| 40 - 49                    |                           |                          |                             | 0,7                                | 15                | 21                   |
| 50 - 59                    | 234                       |                          | 234                         |                                    |                   |                      |
| 60 - 69                    | 44                        |                          | 44                          | 7,6                                | 770               | 101                  |
| 70 - 79                    | 80                        |                          | 80                          | 1,2                                | 176               | 147                  |
| 80 - 89                    |                           |                          |                             | 2,4                                | 344               | 143                  |
| 90 - 99                    | 137                       |                          | 137                         |                                    |                   |                      |
| 100 - 109                  |                           |                          |                             | 3,8                                | 726               | 191                  |
| 110 - 119                  | 370                       | 4                        | 374                         |                                    |                   |                      |
| 120 +                      |                           |                          |                             | 12,0                               | 2173              | 181                  |
| Lågprodskog(E)<br>ÖF/Skikt | 12                        |                          | 12                          |                                    | 22                |                      |
| <b>Summa</b>               | <b>885</b>                | <b>10</b>                | <b>895</b>                  | <b>32,3</b>                        | <b>4236</b>       | <b>131</b>           |

# Skogens fördelning på målklasser

| Målklass        | Areal |       | Virkesförråd      |       | Tillväxt          |       | Antal avd |
|-----------------|-------|-------|-------------------|-------|-------------------|-------|-----------|
|                 | ha    | %     | m <sup>3</sup> sk | %     | m <sup>3</sup> sk | %     |           |
| PG              | 32,3  | 100,0 | 3342              | 100,0 | 894               | 100,0 | 11        |
| PF - produktion |       |       |                   |       |                   |       | 0         |
| PF - naturvård  |       |       |                   |       |                   |       | 0         |
| NS              |       |       |                   |       |                   |       | 0         |
| NO              |       |       |                   |       |                   |       | 0         |
| Summa           | 32,3  | 100,0 | 3342              | 100,0 | 894               | 100,0 | 11        |

## Impediment

|      | ha  | %  |
|------|-----|----|
| Myr  | 9,2 | 22 |
| Berg | 0,0 | <1 |



## Målklasser

Målklasserna ger information om skogens brukning. Klasserna har följande innebörd:

- PG** Produktionsmål med miljöhänsyn  
I avdelningar med låga naturvärden där produktionsmålet styr skötseln. Miljöhänsyn tas genom att hänsynsytor, trädgrupper, evighetsträd och buskar mm lämnas. Miljöhänsyn motsvarar högst ca 10 % av avdelningens produktiva skogsmarksareal.
- PF** Produktionsmål med förstärkt miljöhänsyn  
I avdelningar med låga/vissa naturvärden förenas produktionsmålet med en förstärkt miljöhänsyn. Produktionsmålet styr huvudinriktningen av skötseln, medan naturvårdsmålet dominerar i vissa delar av avdelningen. Förhållandet mellan målen anges som procentsatser av avdelningens produktiva skogsmarksareal. Förstärkt miljöhänsyn innebär att mer än 10 % av avdelningens produktiva skogsmarksareal utgörs av naturhänsyn. Naturvårdsmålet kan i vissa fall överstiga 50 % av avdelningens produktiva skogsmarksareal.
- NS** Naturvårdsmål med skötsel  
I avdelningar med höga naturvärden där återkommande skötsel är nödvändig för att bibehålla områdets naturvärden samt avdelningar med förutsättningar att återskapa dessa naturvärden. Naturvårdsmålet styr skötseln som endast utförs när det är motiverat av naturvårdsskäl.
- NO** Naturvårdsmål, orört  
I avdelningar med höga naturvärden där fri utveckling är nödvändig för att bibehålla områdets naturvärden samt avdelningar med förutsättningar att återskapa dessa naturvärden. Naturvårdsmålet styr genom att området lämnas för fri utveckling. Ibland kan dock ett nyskapande av död ved vara nödvändig för att påskynda utvecklingen av höga naturvärden.

# Skogsvårdsåtgärder

Blanketten innehåller ett sammandrag av avdelningsvis föreslagna åtgärder.  
Sammanställningen förutsätter att samtliga åtgärder enligt grundförslaget utförs.

| Åtgärd<br>(F) = Följd<br>(A) = Alternativ | Angelägenhetsgrad |               |                |                 |                  | Summa<br>ha |
|---|-------------------|---------------|----------------|-----------------|------------------|-------------|
|   | Förfallna<br>ha   | Snarast<br>ha | 2 - 5 år<br>ha | 5 - 10 år<br>ha | 10 - 20 år<br>ha |             |
| Återväxtkontroll                          |                   | 3,8           |                |                 |                  | 3,8         |
| Summa ha                                  |                   | 3,8           |                |                 |                  | 3,8         |

# Åtgärdsöversikt

Samtliga avdelningar där åtgärder är föreslagna finns här uppräknade.

Angelägenhetsgrad: FF = Förfallen, 1 = Snarast, 2 = Inom 2-5 år, 3 = Inom 5-10 år, 4 = Inom 10 - 20 år

| Åtgärd<br>(F) = Följd<br>(A) = Alternativ | Ang | Avdelning | Prod<br>areal<br>ha | Ålder<br>år | Stånd-<br>orts-<br>index | Volym<br>m <sup>3</sup> sk<br>/ha | Uttag<br>m <sup>3</sup> sk<br>inkl tillv | Utförs<br>år | Anteckning |
|---|-----|-----------|---------------------|-------------|--------------------------|-----------------------------------|--|--------------|------------|
| Återväxtkontroll                          | 1   | 10        | 3,8                 | 0           | T16                      | 0                                 | 0  | 2025         |            |



# Avdelningsbeskrivning

## Skifte: 1

När: 1 = Snarast, 2 = Inom 2-5 år, 3 = Inom 5-10 år, 4 = Inom 10 - 20 år, FF = Förfallen

<sup>1</sup> i = grön kommentar, ii = generell kommentar, iii = åtgärdskommentar, iv = speciella värden

| Avd nr | Areal ha (-Avdrag [Skikt]) | Ä g o | Ålder år | Hkl Skikt | SI  | Virkesförråd m <sup>3</sup> sk |     | Mål klass | Trädslag    | Med diam cm | Med höjd m | G-yta m <sup>2</sup> | Terräng |     | Beskrivning | Åtgärd Alternativ   | N ä r        | Uttag inkl tillväxt |                   | Årlig tillväxt m <sup>3</sup> sk per ha | Not <sup>1</sup> |  |
|--------|----------------------------|-------|----------|-----------|-----|--------------------------------|-----|-----------|-------------|-------------|------------|----------------------|---------|-----|-------------|---|--------------|---------------------|-------------------|---|------------------|--|
|        |                            |       |          |           |     | ha                             | avd |           |             |             |            |                      | Gyl     | Trp |             |   |              | %                   | m <sup>3</sup> sk |   |                  |  |
| 1      | 2,6 (-0,2)                 | 1 L   | 75       | G1        | T18 | 110                            | 264 | PG        | Tall        | 100         | 20         | 15                   | 20      |     |             | Ok tall<br>Olikåldrigt<br>50-80 år<br>Lingontyp (25)<br>Frisk (2)             | Ingen åtgärd |                     |                   |   | 3,3              |  |
| 2      | 2,1                        | 1     | 55       | G1        | T18 | 85                             | 179 | PG        | Tall        | 100         | 18         | 14                   | 15      |     |             | Luckigt<br>Gruppställt<br>Lingontyp (25)<br>Frisk (2)                         | Ingen åtgärd |                     |                   |   | 3,6              |  |
| 3      | 4,1                        | 1     | 110      | S2        | T18 | 145                            | 595 | PG        | Tall<br>Löv | 97<br>3     | 25         | 17<br>5              | 20      |     |             | Grov tall<br>Lövuppslag<br>Stubbar<br>Fin åsar<br>Lingontyp (25)<br>Frisk (2) | Ingen åtgärd |                     |                   |   | 3,1              |  |
| 4      | 3,8                        | 1     | 95       | S2        | T18 | 155                            | 589 | PG        | Tall        | 100         | 24         | 17                   | 21      |     |             | Ok tall<br>Fin tallås<br>Lingontyp (25)<br>Frisk (2)                          | Ingen åtgärd |                     |                   |   | 3,6              |  |
| 5      | 2,4                        | 1     | 110      | S2        | T18 | 170                            | 408 | PG        | Tall        | 100         | 23         | 18                   | 22      |     |             | Välslutet<br>Fin tall<br>Lingontyp (25)<br>Frisk (2)                          | Ingen åtgärd |                     |                   |   | 3,5              |  |

# Avdelningsbeskrivning

## Skifte: 1

När: 1 = Snarast, 2 = Inom 2-5 år, 3 = Inom 5-10 år, 4 = Inom 10 - 20 år, FF = Förfallen

<sup>1</sup> i = grön kommentar, ii = generell kommentar, iii = åtgärdskommentar, iv = speciella värden

| Avd nr | Areal ha (-Avdrag) [Skikt] | Ä g o  | Ålder år | Hkl Skikt | SI  | Virkesförråd m³sk |     | Mål klass | Trädslag    | Med diam cm | Med höjd m | G-yta m² | Terräng |     | Beskrivning  | Åtgärd Alternativ | N ä r | Uttag inkl tillväxt |      | Årlig tillväxt m³sk per ha | Not <sup>1</sup> |
|--------|----------------------------|--------|----------|-----------|-----|-------------------|-----|-----------|-------------|-------------|------------|----------|---------|-----|--|-------------------|-------|---------------------|------|----------------------------|------------------|
|        |                            |        |          |           |     | ha                | avd |           |             |             |            |          | GYL     | Trp |  |                   |       | %                   | m³sk |                            |                  |
| 6      | 0,8                        | 1      | 20       | R2        | B15 | 5                 | 4   | PG        | Löv         | 100         |            | 4        |         |     | Lövuppslag<br>Fd inäga<br>Smalbladig grästyp (40)<br>Frisk (2)   | Ingen åtgärd      |       |                     |      | 0,7                        |                  |
| 7      | 0,7                        | 1      | 35       | G1        | T16 | 10                | 7   | PG        | Tall<br>Löv | 95<br>5     | 11         | 6        |         |     | Luckigt<br>Älgskador<br>Lingontyp (25)<br>Frisk (2)  | Ingen åtgärd      |       |                     |      | 1,1                        |                  |
| 8      | 5,7<br>(-0,2)              | 1<br>L | 115      | S2        | T17 | 145               | 798 | PG        | Tall        | 100         | 25         | 17       | 18      |     | A = Död ved, döda träd<br>Grovtall<br>Delvis luckigt<br>Kulturlämningar<br>Lingontyp (25)<br>Frisk (2) | Ingen åtgärd      |       |                     |      | 3,0                        |                  |
| 9      | 5,5                        | 1      | 55       | G1        | T16 | 65                | 358 | PG        | Tall        | 100         | 16         | 13       | 13      |     | Luckigt<br>Lingontyp (25)<br>Frisk (2)   | Ingen åtgärd      |       |                     |      | 2,9                        |                  |
| 10     | 3,8                        | 1      | 0        | K1        | T16 | 0                 | 0   | PG        |             |             |            |          |         |     | Luckor<br>Osäker pga snö<br>Enstaka plantor<br>Lingontyp (25)<br>Frisk (2)                             | Återväxtkontroll  | 2025  |                     |      |                            |                  |

# Avdelningsbeskrivning

## Skifte: 1

När: 1 = Snarast, 2 = Inom 2-5 år, 3 = Inom 5-10 år, 4 = Inom 10 - 20 år, FF = Förfallen

<sup>1</sup> i = grön kommentar, ii = generell kommentar, iii = åtgärdskommentar, iv = speciella värden

| Avd nr | Areal ha (-Avdrag) [Skikt] | Ä g o | Ålder år | Hkl Skikt | SI  | Virkesförråd m <sup>3</sup> sk |     | Mål klass | Trädslag | Med diam cm | Med höjd m | G-yta m <sup>2</sup> | Terräng |     | Beskrivning                                      | Åtgärd Alternativ | N ä r | Uttag inkl tillväxt |                   | Årlig tillväxt m <sup>3</sup> sk per ha | Not <sup>1</sup> |
|--------|----------------------------|-------|----------|-----------|-----|--------------------------------|-----|-----------|----------|-------------|------------|----------------------|---------|-----|--|-------------------|-------|---------------------|-------------------|---|------------------|
|        |                            |       |          |           |     | ha                             | avd |           |          |             |            |                      | GYL     | Trp |  |                   |       | %                   | m <sup>3</sup> sk |   |                  |
| 10     | [3,8]                      | 1     | 65       | Skärm     | T16 | 3                              | 11  | PG        | Tall     | 100         | 17         | 14                   |         |     | Äldre tallgrupper<br>Lingontyp (25)<br>Frisk (2) | Ingen åtgärd      |       |                     |                   | 0,3                                     |                  |
| 11     | 1,2                        | 1     | 65       | G1        | T18 | 110                            | 132 | PG        | Tall     | 100         | 16         | 14                   | 21      |     | Välslutet<br>Lingontyp (25)<br>Frisk (2)         | Ingen åtgärd      |       |                     |                   | 3,7                                     |                  |
| 12     | 0,6 (-0,1)                 | 5 L   |          |           |     |                                |     |           |          |             |            |                      |         |     | Övrig landareal                                  |                   |       |                     |                   |   |                  |
| 13     | 9,2                        | 2     |          |           |     |                                |     |           |          |             |            |                      |         |     | Myr  |                   |       |                     |                   |   |                  |

Skogskarta över  
**RADNEJAUR 1:6**  
Arjeplog församling  
Arjeplog kommun  
Norrbottens län  
Planen avser 2025 - 2034  
Inv av Risbergs Skogskonsult AB  
Utskriftsdatum 2025-03-21

- Huggningsklass
- Kalmark/föryngr
  - Röjningsskog
  - Gallringsskog
  - Föryngr.avv-skog
- Ägoslag
- Myr
  - Övrig landareal

