Skogsbruksplan

Planens namn	MISSJÖTRÄSK 1:4
Planen avser tiden	fr o m 2026-10-15 och tio år framåt
Fältarbetet utfört under	2026-11-18
Planen upprättad av	

Fastighetsuppgifter

Fastighet	MISSJÖTRÄSK 1:4 Norrbottens län, Boden, Edefors
Referenskoordinat (WGS84)	Lat: 66° 17' 31.05" N Long: 21° 4' 29.78" E

Sammanställning över fastigheten

Arealer

	hektar	%
Produktiv skogsmark	304,5	54
Myr/kärr/mosse	245,8	43
Berg/Hällmark	0,0	<1
Inäga/åker	2,6	<1
Väg och kraftledning (linjeavdrag)	11,2	2
Annat	5,7	1
Summa landareal	569,8	
Vatten	14,3	

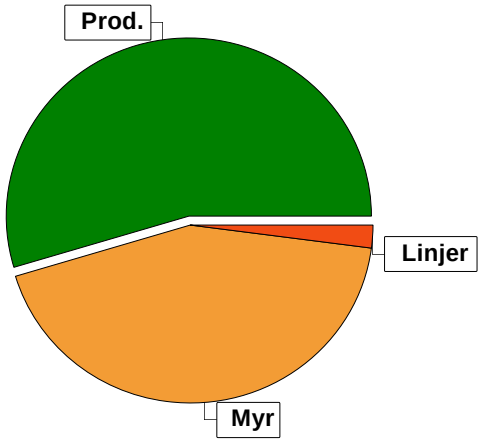

Virkesförråd

Totalt

m³sk
19464

Medeltal

m³sk per hektar
64

	m³sk	%	ha
Tall	9476	48	142,6
Gran	5159	27	53,6
Löv	4828	25	56,6

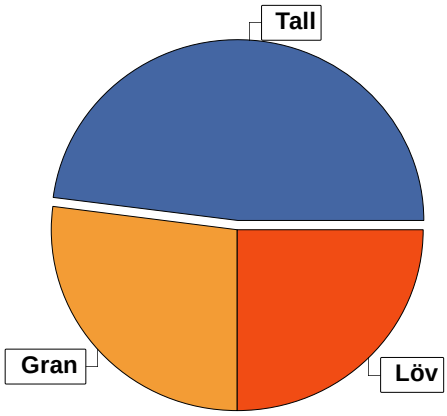

Bonitet

Fastighetens medelbonitet är beräknad till

m³sk per ha
3,1

Tillväxt

Tillväxt för perioden 2026-10-15 + 10 år beräknad med hänsyn till föreslagna åtgärder

m³sk per år
668

Avverkningsförslag

	m³sk
Föryngringsavverkning	0
Gallring	0
Totalt under perioden	**0**

Förväntad tillväxt första växt-säsongen

m³sk
637
m³sk per ha
2,1

Kommentarer till MISSJÖTRÄSK 1:4

Planläggning

Skifte 1
Planlagd av Drugge 2026-11

Skife 2
Planlagt av Risbergs Skogskonsult 2020, uppdaterat med fåtal fältbesök 2026.

Skifte 3
Plan skapad av Dianthus utifrån laserdata 2020. Justerad efter flygbilder och laserdata 2026. Osäker ålder, volym och trädslagsblandning.

Skogens fördelning på åldersklasser

Åldersklass	Areal		Virkesförråd				
	ha	%	Totalt m³sk	m³sk /ha	Tall %	Gran %	Löv %
Kalmark	51,7	17					
- 9 år	25,2	8	143	6	98	1	1
10 - 19	17,2	6	308	18	71	8	21
20 - 29	22,0	7	630	29	52	12	36
30 - 39	11,9	4	950	80	64	14	22
40 - 49	11,9	4	950	80	23	18	59
50 - 59	19,8	7	1524	77	22	20	58
60 - 69	4,6	2	575	125	15	15	70
70 - 79	11,9	4	971	82	34	35	31
80 - 89	10,0	3	1122	112	36	20	44
90 - 99							
100 - 109	9,3	3	832	89	72	18	11
110 - 119	15,0	5	1329	89	55	35	10
120 +	94,0	31	9809	104	54	32	14
Lågprodskog(E)							
ÖF/Skikt	[14,6]		321	22	72	2	26
Summa/Medel	304,5	100	19464	64	49	27	25

Arealfördelning, aktuell

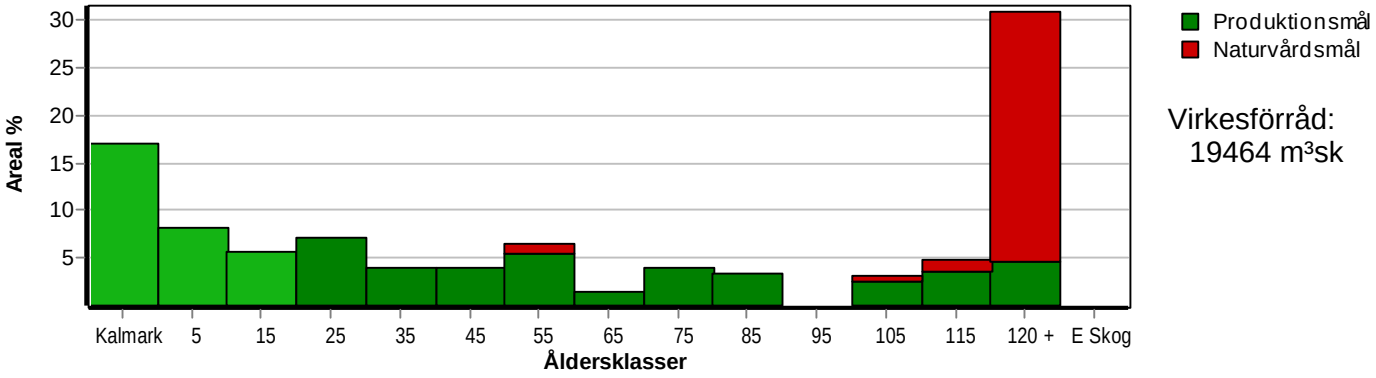

Arealfördelning, om 10 år (förutsatt att föreslagna åtgärder utförs)

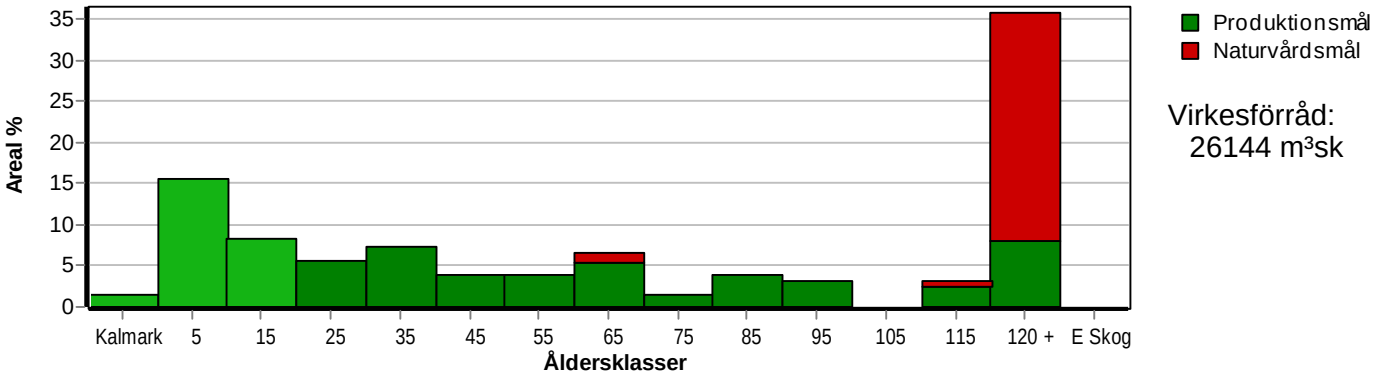

Aktuell andel kalmark och skog yngre än 20 år är 31 % (94,1 ha) och om 10 år (förutsatt att föreslagna åtgärder utförs) 25 % (76,9 ha). Enligt skogsvårdslagen får andelen skog yngre än 20 år ej överstiga 50 % på brukningsenheter mellan 100 och 1000 hektar.

Skogens fördelning på huggningsklasser

Huggningsklass		Areal		Virkesförråd				
		ha	%	Totalt m³sk	m³sk /ha	Tall %	Gran %	Löv %
Kalmark	**K1**	51,7	17					
	K2	11,6	4	12	1	100		
Röjningsskog	**R1**	4,4	1	6	1	57	20	23
	R2	41,1	13	709	17	75	11	15
Gallringsskog	**G1**	66,0	22	5184	79	36	22	42
	G2							
Föryngrings-	**S1**	14,6	5	1579	108	34	15	52
avverknings-	**S2**	26,6	9	2412	91	78	15	7
skog	**S3**	88,5	29	9241	104	48	36	16
Lågproducer-	**E1**							
ande skog	**E2**							
	E3							
Överstånd/Skikt		[14,6]		321	22	72	2	26
Summa/Medel		304,5	100	19464	64	49	27	25

Kalmark

K1 **Obehandlad kalmark**
Mark där åtgärd(er) behövs för att erhålla tillfredsställande föryngring.

K2 **Behandlad kalmark**
Mark som fullständigt behandlats med återväxt-åtgärder men där föryngringen inte säkerställts.

Röjningsskog

R1 **Plantskog**
Säkerställd föryngring upp till 1,3 m medelhöjd.

R2 **Ungskog**
Skog som är över 1,3 m och som i utvecklings-hänseende motsvarar röjningsskog.

Gallringsskog

G1 **Normal gallringsskog**
Skog som är yngre än skyddsåldern (lägsta ålder för föryngringsavverkning).

G2 **Äldre gallringsskog**
Skog som uppnått skyddsåldern och där nästa lämpliga åtgärd normalt är gallring.

Föryngringsavverkningsskog

S1 **Skog som kan föryngringsavverkas**
Normalt föreslås ingen avverkningsåtgärd under planperioden.

S2 **Skog som är mogen att föryngringsavverkas**
Normalt infaller en avverkningsåtgärd under planperioden.

S3 **Skog i föryngringsbar ålder**
Föryngringsavverkning bör dock inte utföras.

Lågproducerande skog

E1 **Restskog**
Skog som lämnats efter avverkning eller som uppkommit på grund av skada.

E2 **Gles skog**
Gles skog eller skog av ett för marken olämpligt trädslag.

E3 **Skog av hagmarkskaraktär**
Gles skog av hagmarkskaraktär.

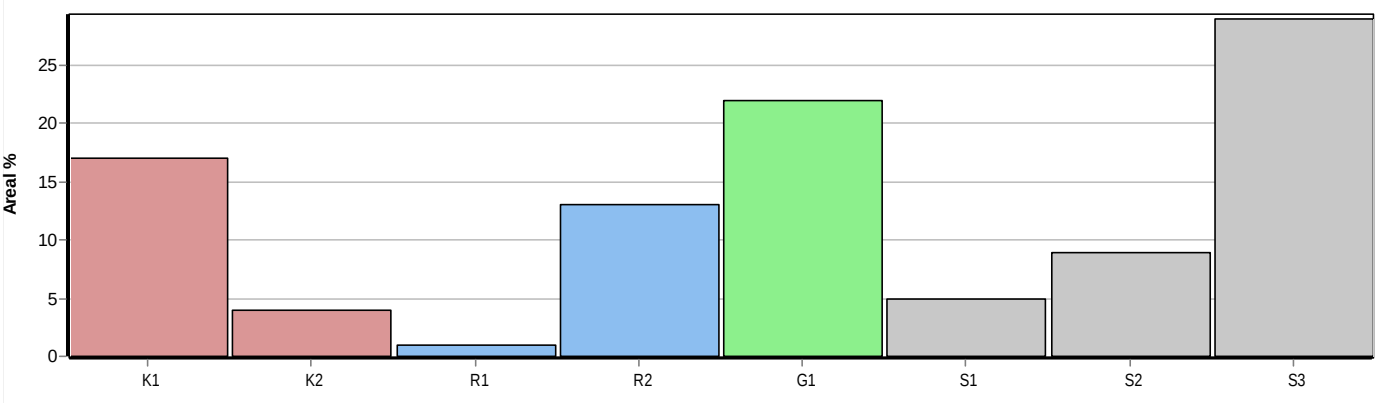

Norrbottens län, E
MISSJÖTRÄSK
1:4 Id:

Avverkning och tillväxt

Avverkning

I redovisad avverkningsvolym ingår 5 års tillväxt för avverkningar med angelägenhetsgrad 2 och 3.

I begreppet löv ingår alla lövträdsarter.

Åldersklass	Gallring				Föryngringsavverkning			
	ha	Barr m³sk	Löv m³sk	Totalt m³sk	ha	Barr m³sk	Löv m³sk	Totalt m³sk
Kalmark								
- 9 år								
10 - 19								
20 - 29								
30 - 39								
40 - 49								
50 - 59								
60 - 69								
70 - 79								
80 - 89								
90 - 99								
100 - 109								
110 - 119								
120 +								
Lågprodskog(E)								
ÖF/Skikt								
Grundförslag								
Högre alt.								
Lägre alt.								

Total avverkning

0

Tillväxt

I sammanställningen redovisas tillväxt under perioden samt areal och virkesförråd efter 10 år.
Observera att såväl tillväxt som areal och virkesförråd om 10 år förutsätter att föreslagna åtgärder utförs

Åldersklass	Tillväxt			Areal och virkesförråd efter 10 år		
	Barr m³sk	Löv m³sk	Totalt m³sk	ha	m³sk	m³sk/ha
Kalmark				4,1		
- 9 år	565	16	581	47,6		
10 - 19	400	109	509	25,2	724	29
20 - 29	504	194	698	17,2	818	48
30 - 39	444	110	554	22,0	1327	60
40 - 49	206	294	500	11,9	1504	126
50 - 59	257	352	609	11,9	1450	122
60 - 69	53	124	177	19,8	2132	108
70 - 79	203	90	293	4,6	752	163
80 - 89	166	116	282	11,9	1264	106
90 - 99				10,0	1405	141
100 - 109	183	20	203			
110 - 119	277	31	308	9,3	1036	111
120 +	1602	256	1858	109,0	13303	122
Lågprodskog(E)						
ÖF/Skikt	86	22	108		429	
Summa	4946	1734	6680	304,5	26144	86

Skogens fördelning på målklasser

Målklass	Areal		Virkesförråd		Tillväxt		Antal
	ha	%	m³sk	%	m³sk	%	avd
PG	215,2	70,7	10059	51,7	4854	72,7	60
K - produktion							0
K - naturvård							0
NS							0
NO	89,3	29,3	9405	48,3	1826	27,3	24
Summa	304,5	100,0	19464	100,0	6680	100,0	84

7,0 ha (2,3 %) av planens produktiva areal är avsatta i planens certifiering för NS/NO.

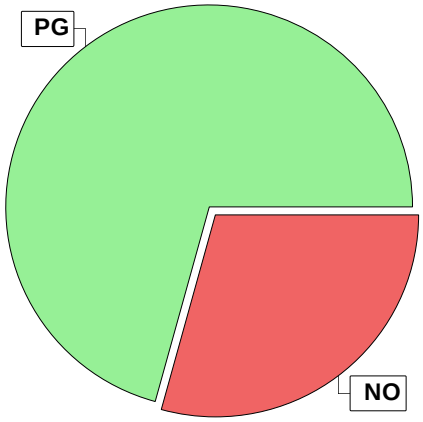

Impediment

	ha	%
Myr	245,8	43
Berg	0,0	<1

Målklasser

Målklasserna ger information om skogens brukning. Klasserna har följande innebörd:

PG Produktionsmål med miljöhänsyn

I avdelningar med låga naturvärden där produktionsmålet styr skötseln. Miljöhänsyn tas genom att hänsynsytor, trädgrupper, evighetsträd och buskar mm lämnas. Miljöhänsyn motsvarar högst ca 10 % av avdelningens produktiva skogsmarksareal.

K Produktionsmål med förstärkt miljöhänsyn

I avdelningar med låga/vissa naturvärden förenas produktionsmålet med en förstärkt miljöhänsyn. Produktionsmålet styr huvudinriktningen av skötseln, medan naturvårdsmålet dominerar i vissa delar av avdelningen. Förhållandet mellan målen anges som procentsatser av avdelningens produktiva skogsmarksareal. Förstärkt miljöhänsyn innebär att mer än 10 % av avdelningens produktiva skogsmarksareal utgörs av naturhänsyn. Naturvårdsmålet kan i vissa fall överstiga 50 % av avdelningens produktiva skogsmarksareal.

NS Naturvårdsmål med skötsel

I avdelningar med höga naturvärden där återkommande skötsel är nödvändig för att bibehålla områdets naturvärden samt avdelningar med förutsättningar att återskapa dessa naturvärden. Naturvårdsmålet styr skötseln som endast utförs när det är motiverat av naturvårdsskäl.

NO Naturvårdsmål, orört

I avdelningar med höga naturvärden där fri utveckling är nödvändig för att bibehålla områdets naturvärden samt avdelningar med förutsättningar att återskapa dessa naturvärden. Naturvårdsmålet styr genom att området lämnas för fri utveckling. Ibland kan dock ett nyskapande av död ved vara nödvändig för att påskynda utvecklingen av höga naturvärden.

Skogsvårdsåtgärder

Blanketten innehåller ett sammandrag av avdelningsvis föreslagna åtgärder.
Sammanställningen förutsätter att samtliga åtgärder enligt grundförslaget utförs.

Åtgärd (F) = Följd (A) = Alternativ	**Angelägenhetsgrad**					**Summa ha**
	Förfallna ha	**Snarast ha**	**2 - 5 år ha**	**5 - 10 år ha**	**10 - 20 år ha**	
Markberedning		45,2				45,2
Plantering, Följd			45,2			45,2
Återväxtkontroll			2,4			2,4
Summa ha		45,2	47,6			92,8

Åtgärdsöversikt

Samtliga avdelningar där åtgärder är föreslagna finns här uppräknade.

Angelägenhetsgrad: FF = Förfallen, 1 = Snarast, 2 = Inom 2-5 år, 3 = Inom 5-10 år, 4 = Inom 10 - 20 år

Åtgärd (F) = Följd (A) = Alternativ	Ang	Avdelning	Prod areal ha	Ålder år	Ståndorts-index	Volym m³sk /ha	Uttag m³sk inkl tillv	Utförs år	Anteckning
Markberedning	1	2 - 31	3,5	0	T18	0	0	2027	
Markberedning	1	2 - 35	13,3	0	T18	0	0	2027	
Markberedning	1	2 - 36	12,1	0	T18	0	0	2027	
Markberedning	1	2 - 39	4,3	0	T16	0	0	2027	
Markberedning	1	2 - 60	12,0	0	T20	0	0	2027	
Plantering (F)	2	2 - 31	3,5	0	T18	0	0	2028	
Plantering (F)	2	2 - 35	13,3	0	T18	0	0	2028	
Plantering (F)	2	2 - 36	12,1	0	T18	0	0	2028	
Plantering (F)	2	2 - 39	4,3	0	T16	0	0	2028	
Plantering (F)	2	2 - 60	12,0	0	T20	0	0	2028	
Återväxtkontroll	2	2 - 61	2,4	0	G20	0	0	2030	

Avdelningsbeskrivning

Skifte: 1

När: 1 = Snarast, 2 = Inom 2-5 år, 3 = Inom 5-10 år, 4 = Inom 10 - 20 år, FF = Förfallen

[1] i = grön kommentar, ii = generell kommentar, iii = åtgärdskommentar, iv = speciella värden

Avd nr	Areal ha (-Avdrag) [Skikt]	Ägo	Ålder år	Hkl Skikt	SI	Virkesförråd m³sk ha	Virkesförråd m³sk avd	Mål klass	Träd-slag		Med diam cm	Terräng GYL	Terräng Trp	Beskrivning	Åtgärd Alternativ	När	Uttag inkl tillväxt %	Uttag inkl tillväxt m³sk	Årlig tillväxt m³sk per ha	Priotal	Not [1]
1	1,4	1	50	G1	G10	40	56	NO,s	Tall	30	12	421		Sumpskog, dråg					1,9		
									Gran	40				Olikåldrigt							
									Löv	30				Hänsynsmark							
														Starr-Fräkentyp							
														Fuktig							
2	1,9	1	125	S3	G14	100	190	NO,b	Tall	20	16	321		Kantzon mot myr o vatten					2,1	VP 4,2	
									Gran	50				Hänsynsmark							
									Löv	30				Blåbärstyp							
														Fuktig							
3	3,4	1	125	S3	T12	55	187	NO,b	Tall	80	18	421		Sumpskog					1,4	VP 4,7	
									Gran	20				Hänsynsmark							
														Fattigristyp							
														Fuktig							
4	3,1	1	15	R2	T18	10	31	PG	Tall	60		221		Röjt					2,2		
									Gran	10				Lingontyp							
									Löv	30				Frisk							
5	1,3	1	85	S1	T18	135	176	PG	Tall	60	22	221		Gallrat					3,4	VP 2,9	
									Gran	20				Lingontyp						GÖ 21	
									Löv	20				Frisk							
6	4,6	1	65	S1	G18	125	575	PG	Tall	15	20	221		Övervägande gallrat					3,9	VP 3,5	iv[1]
									Gran	15				Hagmarksskog						GÖ 22	
									Löv	70				Smalbladig grästyp							
														Frisk							

Län: Norrbottens län Kommun: Boden Församling: Edefors
MISSJÖTRÄSK 1:4 Id: 258203007

Avdelningsbeskrivning

Skifte: 1

När: 1 = Snarast, 2 = Inom 2-5 år, 3 = Inom 5-10 år, 4 = Inom 10 - 20 år, FF = Förfallen

[1] i = grön kommentar, ii = generell kommentar, iii = åtgärdskommentar, iv = speciella värden

Avd nr	Areal ha (-Avdrag) [Skikt]	Ägo	Ålder år	Hkl Skikt	SI	Virkesförråd m³sk ha	Virkesförråd m³sk avd	Mål klass	Träd-slag		Med diam cm	Terräng GYL	Terräng Trp	Beskrivning	Åtgärd Alternativ	När	Uttag inkl tillväxt %	Uttag inkl tillväxt m³sk	Årlig tillväxt m³sk per ha	Priotal	Not [1]
7	4,4	1	15	R2	T18	20	88	PG	Tall	80		221		Röjt					3,3		
									Gran	5				Lingontyp							
									Löv	15				Frisk							
8	2,4	1	135	S2	T14	70	168	PG	Tall	90	21	321		Olikåldrigt					1,5	VP 2,5	
									Löv	10				Fattigristyp							
														Fuktig							
9	0,6	1	125	S1	T15	100	60	PG	Tall	80	22	221		Myrholme					2,1	VP 2,4	
									Gran	10				Olikåldrigt							
									Löv	10				Lingontyp							
														Frisk							
10	3,2	1	150	S3	T14	60	192	NO,b	Tall	80	21	321		Kantzon m myr					1,3	VP 2,5	
									Gran	15				Hänsynsmark							
									Löv	5				Fattigristyp							
														Fuktig							
11	4,3	1	15	R2	T18	20	86	PG	Tall	75		121		Röjt					3,2		
									Gran	5				Lingontyp							
									Löv	20				Frisk							
12	0,5	1	100	S1	T14	80	40	PG	Tall	60	20	221		Myrholme					2,0	VP 2,9	
									Gran	30				Olikåldrigt							
									Löv	10				Lingontyp							
														Frisk							

Avdelningsbeskrivning

Skifte: 1

När: 1 = Snarast, 2 = Inom 2-5 år, 3 = Inom 5-10 år, 4 = Inom 10 - 20 år, FF = Förfallen

[1] i = grön kommentar, ii = generell kommentar, iii = åtgärdskommentar, iv = speciella värden

Avd nr	Areal ha (-Avdrag) [Skikt]	Ägo	Ålder år	Hkl Skikt	SI	Virkesförråd m³sk ha	Virkesförråd m³sk avd	Mål klass	Träd-slag		Med diam cm	Terräng GYL	Terräng Trp	Beskrivning	Åtgärd Alternativ	När	Uttag inkl tillväxt %	Uttag inkl tillväxt m³sk	Årlig tillväxt m³sk per ha	Priotal	Not [1]
13	6,8	1	125	S3	T12	50	340	NO,b	Tall	80	17	421		Sumpskog					1,2	VP 4,7	
									Gran	10				Hänsynsmark							
									Löv	10				Fattigristyp							
														Fuktig							
14	5,6	1	150	S2	T14	70	392	PG	Tall	100	21	321		A=högre volym					1,5	VP 2,4	
														Fattigristyp							
														Fuktig							
15	2,0	1	15	R2	T17	15	30	PG	Tall	60		221		Röjt					2,6		
									Gran	5				Lingontyp							
									Löv	35				Frisk							
16	2,2	1	150	S3	T10	40	72	PG	Tall	100	15	421		Sumpskog					1,0	VP 5,5	
	(-0,4)	2												Hänsynsmark							
														Imp fläckar							
														Fattigristyp							
														Fuktig							
														Avdrag: myr							
17	1,7	1	5	R1	T16	1	2	PG	Tall	60		321		Lövröjt					1,8		
									Gran	20				Lågskärm av löv							
									Löv	20				Lingontyp							
														Fuktig							
18	0,8	1	70	G1	G17	130	104	PG	Tall	30	19	221		Delv fd inäga					4,0	GÖ 19	
									Gran	50				Delv plockhugget							
									Löv	20				Lingontyp							
														Frisk							

Län: Norrbottens län Kommun: Boden Församling: Edefors
MISSJÖTRÄSK 1:4 Id: 258203007

Avdelningsbeskrivning

Skifte: 1

När: 1 = Snarast, 2 = Inom 2-5 år, 3 = Inom 5-10 år, 4 = Inom 10 - 20 år, FF = Förfallen

[1] i = grön kommentar, ii = generell kommentar, iii = åtgärdskommentar, iv = speciella värden

Avd nr	Areal ha (-Avdrag) [Skikt]	Ägo	Ålder år	Hkl Skikt	SI	Virkesförråd m³sk ha	Virkesförråd m³sk avd	Mål klass	Träd-slag		Med diam cm	Terräng GYL	Terräng Trp	Beskrivning	Åtgärd Alternativ	När	Uttag inkl tillväxt %	Uttag inkl tillväxt m³sk	Årlig tillväxt m³sk per ha	Priotal	Not [1]
19	0,6	1	70	G1	G15	75	45	PG	Tall	30	18	221		Lingontyp					2,6		
									Gran	55				Frisk							
									Löv	15											
20	0,8	1	35	G1	G16	60	42	PG	Tall	15	16	221		Fd inäga					3,6	GÖ 19	
	(-0,1)	L							Gran	40				Smalbladig grästyp							
									Löv	45				Frisk							
21	2,5	1	135	S3	G12	50	115	NO,b	Tall	30	17	421		Sumpskog					1,2	VP 4,8	
	(-0,2)	L							Gran	60				Hänsynsmark							
									Löv	10				Fattigristyp							
														Fuktig							
22	1,9	1	5	R1	T18	1	2	PG	Tall	70		121		Grupper med ga skog					2,0		
									Gran	20				Lingontyp							
									Löv	10				Frisk							
23	0,7	1	15	R2	T18	20	14	PG	Tall	70		121		Röjt					3,2		
									Gran	10				Grupper med ga skog							
									Löv	20				Lingontyp							
														Frisk							
24	2,6	1	125	S3	T12	50	130	NO,b	Tall	80	18	421		Sumpskog, dråg					1,3	VP 4,8	
									Gran	20				Hänsynsmark							
														Fattigristyp							
														Fuktig							

Avdelningsbeskrivning

Skifte: 1

När: 1 = Snarast, 2 = Inom 2-5 år, 3 = Inom 5-10 år, 4 = Inom 10 - 20 år, FF = Förfallen

[1] i = grön kommentar, ii = generell kommentar, iii = åtgärdskommentar, iv = speciella värden

Avd nr	Areal ha (-Avdrag) [Skikt]	Ägo	Ålder år	Hkl Skikt	SI	Virkesförråd m³sk ha	Virkesförråd m³sk avd	Målklass	Träd-slag		Med diam cm	Terräng GYL	Terräng Trp	Beskrivning	Åtgärd Alternativ	När	Uttag inkl tillväxt %	Uttag inkl tillväxt m³sk	Årlig tillväxt m³sk per ha	Priotal	Not [1]
25	3,2	1	125	S3	G14	60	192	NO,b	Tall	20	16	421		Bäckbiotop, sumpskog					1,4	VP 4,7	
									Gran	50				Hänsynsmark							
									Löv	30				Kulturlämning i avd							
														Starr-Fräkentyp							
														Fuktig							
26	0,7	1	80	G1	T16	105	74	PG	Tall	95	21	122		Olikåldrigt					3,0	GÖ 21	
									Gran	5				Lingontyp							
														Frisk							
27	1,2	1	80	G1	T15	75	90	PG	Tall	70	18	221		Olikåldrigt					2,3		
									Gran	20				Lingontyp							
									Löv	10				Frisk							
28	0,8	1	105	S1	G16	150	120	PG	Tall	30	21	321		Olikåldrigt					3,3	VP 2,5	
									Gran	50				Lingontyp						GÖ 19	
									Löv	20				Fuktig							
29	5,3	1	150	S3	T12	75	398	NO,b	Tall	60	19	421		Kantzon och sumpskog					1,5	VP 3,7	
									Gran	35				Hänsynsmark							
									Löv	5				Fattigristyp							
														Fuktig							
30	2,1	1	15	R2	T18	25	53	PG	Tall	70		121		Lingontyp					3,5		
									Gran	10				Frisk							
									Löv	20											

Avdelningsbeskrivning

Skifte: 1

När: 1 = Snarast, 2 = Inom 2-5 år, 3 = Inom 5-10 år, 4 = Inom 10 - 20 år, FF = Förfallen

[1] i = grön kommentar, ii = generell kommentar, iii = åtgärdskommentar, iv = speciella värden

Avd nr	Areal ha (-Avdrag) [Skikt]	Ägo	Ålder år	Hkl Skikt	SI	Virkesförråd m³sk ha	Virkesförråd m³sk avd	Mål klass	Träd-slag		Med diam cm	Terräng GYL	Terräng Trp	Beskrivning	Åtgärd Alternativ	När	Uttag inkl tillväxt %	Uttag inkl tillväxt m³sk	Årlig tillväxt m³sk per ha	Priotal	Not [1]
31	11,6	1	1	K2	T18	1	12	PG	Tall	100		122		Delvis föryngrat Lingontyp Frisk					2,0		
31	[11,6]	1	125	ÖF	T18	20	232	PG	Tall	100	24	122		Lingontyp Frisk					0,7		
32	0,5	1	130	S3	G15	70	35	NO,b	Tall Gran Löv	40 50 10	20	321		Kantzon och dråg Hänsynsmark Lingontyp Fuktig					1,7	VP 2,7	
33	0,8	1	5	R1	T17	3	2	PG	Tall Gran Löv	40 20 40		222		Förväxande löv Lingontyp Frisk					1,9		
34	0,7	1	125	S3	T12	60	42	NO,b	Tall Gran Löv	60 30 10	19	321		Myrholmar , sumpskog Hänsynsmark Lingontyp Fuktig					1,4	VP 4,2	
35	1,9	1	50	S3	G12	50	95	NO,s	Tall Löv	15 85	13	421		Fd myrodling Hänsynsmark Smalbladig grästyp Fuktig					2,2	VP 10,7	iv[1]
36	0,4	1	85	G1	G15	110	44	PG	Tall Gran Löv	30 60 10	18	321		Lingontyp Fuktig					3,1		

Län: Norrbottens län Kommun: Boden Församling: Edefors
MISSJÖTRÄSK 1:4 Id: 258203007

Avdelningsbeskrivning

Skifte: 1

När: 1 = Snarast, 2 = Inom 2-5 år, 3 = Inom 5-10 år, 4 = Inom 10 - 20 år, FF = Förfallen

[1] i = grön kommentar, ii = generell kommentar, iii = åtgärdskommentar, iv = speciella värden

Avd nr	Areal ha (-Avdrag) [Skikt]	Ägo	Ålder år	Hkl Skikt	SI	Virkesförråd m³sk ha	Virkesförråd m³sk avd	Målklass	Träd-slag	Med diam cm	Terräng GYL	Terräng Trp	Beskrivning	Åtgärd Alternativ	När	Uttag inkl tillväxt %	Uttag inkl tillväxt m³sk	Årlig tillväxt m³sk per ha	Priotal	Not [1]
901	93,5	2											Myr							
903	2,6	4											Inägomark							
904	3,6 (-0,1)	5 L											Övrig landareal							
905	0,2	6											Vatten							

Avdelningsbeskrivning

Skifte: 2

När: 1 = Snarast, 2 = Inom 2-5 år, 3 = Inom 5-10 år, 4 = Inom 10 - 20 år, FF = Förfallen

[1] i = grön kommentar, ii = generell kommentar, iii = åtgärdskommentar, iv = speciella värden

Avd nr	Areal ha (-Avdrag) [Skikt]	Äg o	Ålder år	Hkl Skikt	SI	Virkesförråd m³sk ha	Virkesförråd m³sk avd	Mål klass	Träd-slag		Med diam cm	Terräng GYL	Terräng Trp	Beskrivning	Åtgärd Alternativ	När	Uttag inkl tillväxt %	Uttag inkl tillväxt m³sk	Årlig tillväxt m³sk per ha	Priotal	Not [1]
30	3,3	1	106	S1	T18	60	192	PG	Tall	100	23	222		Olikåldrigt					1,7	VP 3,2	
	(-0,1)	L												Svagare ner mot myr						GÖ 15	
														Utställt							
														Lingontyp							
														Frisk							
31	3,9	1	0	K1	T18	0	0	PG				222		Lingontyp	Markberedning	2027					
	(-0,4)	L												Frisk	Plantering (F)	2028					
32	7,0	1	9	R2	T20	15	101	PG	Tall	100		222		Osäker pga snö					3,0		
	(-0,3)	L												Röjt							
														Lingontyp							
														Frisk							
33	11,3	1	115	S2	T15	90	972	PG	Tall	60	21	331		Gallrat					2,0	VP 2,6	
	(-0,5)	L							Gran	30				Varierande							
									Löv	10				Blåbärstyp							
														Fuktig							
34	1,2	1	126	S2	T17	150	180	NO,b	Tall	60	24	321		Varierande tsbl					2,9	VP 2,2	
									Gran	30				Myrholme							
									Löv	10				Blåbärstyp							
														Fuktig							
35	14,0	1	0	K1	T18	0	0	PG				222		Blåbärstyp	Markberedning	2027					
	(-0,7)	L												Frisk	Plantering (F)	2028					
36	13,1	1	0	K1	T18	0	0	PG				222		Lingontyp	Markberedning	2027					
	(-1,0)	L												Frisk	Plantering (F)	2028					

Län: Norrbottens län Kommun: Boden Församling: Edefors
MISSJÖTRÄSK 1:4 Id: 258203007

Avdelningsbeskrivning

Skifte: 2

När: 1 = Snarast, 2 = Inom 2-5 år, 3 = Inom 5-10 år, 4 = Inom 10 - 20 år, FF = Förfallen

[1] i = grön kommentar, ii = generell kommentar, iii = åtgärdskommentar, iv = speciella värden

Avd nr	Areal ha (-Avdrag) [Skikt]	Ägo	Ålder år	Hkl Skikt	SI	Virkesförråd m³sk ha	Virkesförråd m³sk avd	Mål klass	Träd-slag		Med diam cm	Terräng GYL	Terräng Trp	Beskrivning	Åtgärd Alternativ	När	Uttag inkl tillväxt %	Uttag inkl tillväxt m³sk	Årlig tillväxt m³sk per ha	Priotal	Not [1]
37	4,5	1	136	S3	T14	112	504	NO,s	Tall	95	18	331		Svagt					2,1	VP 3,6	
									Löv	5				Myrholme							
														Försumpat							
														Fattigristyp							
														Fuktig							
38	1,8	1	81	S1	B15	56	101	PG	Tall	20	17	331		Vedhuggning					1,5	VP 4,6	iv[1]
									Löv	80				Fattigristyp							
														Fuktig							
39	4,3	1	0	K1	T16	0	0	PG				222		Avverkat	Markberedning	2027					
														Lingontyp	Plantering (F)	2028					
														Frisk							
40	12,7	1	121	S3	T16	120	1500	NO,s	Tall	60	20	331		Kantzon					2,3	VP 2,2	
	(-0,2)	L							Gran	10				Fattigristyp							
									Löv	30				Fuktig							
41	4,1	1	176	S3	T16	152	623	NO,s	Tall	80	20	331		Nyckelbiotop					2,2	VP 1,7	
									Gran	10				Död ved						GA 0,9	
									Löv	10				Döda träd							
														Myrholme							
														Fattigristyp							
														Frisk							
42	3,4	1	136	S2	T15	107	364	PG	Tall	95	21	321		Fattigristyp					2,1	VP 2,3	
									Löv	5				Frisk						GA 1,2	

Avdelningsbeskrivning

Skifte: 2

När: 1 = Snarast, 2 = Inom 2-5 år, 3 = Inom 5-10 år, 4 = Inom 10 - 20 år, FF = Förfallen

[1] i = grön kommentar, ii = generell kommentar, iii = åtgärdskommentar, iv = speciella värden

Avd nr	Areal ha (-Avdrag) [Skikt]	Ägo	Ålder år	Hkl Skikt	SI	Virkesförråd m³sk ha	Virkesförråd m³sk avd	Målklass	Träd-slag		Meddiam cm	Terräng GYL	Terräng Trp	Beskrivning	Åtgärd Alternativ	När	Uttag inkl tillväxt %	Uttag inkl tillväxt m³sk	Årlig tillväxt m³sk per ha	Priotal	Not [1]
43	6,6	1	36	G1	T20	69	455	PG	Tall	95	12	222		God tillväxt					4,6	GÖ 22	
									Löv	5				Älgskador							
														Dikat							
														Lingontyp							
														Frisk							
44	0,7	1	16	R2	G16	12	7	PG	Gran	80		222		Granunderväxt					1,9		
	(-0,1)	L							Löv	20				Blåbärstyp							
														Frisk							
44	[0,7]	1	81	Skärm	G16	48	29	PG	Gran	20	20	222		Skärm					1,3		
	(-0,1)	L							Löv	80				Blåbärstyp							
														Frisk							
45	7,2	1	21	R2	T20	11	73	PG	Tall	40		222		Röjt					1,9		
	(-0,6)	L							Gran	50				Fin ungskog							
									Löv	10				Tall norr om väg							
														Lingontyp							
														Frisk							
46	2,9	1	41	G1	G16	58	168	PG	Gran	60	10	321		Dikat					3,4	GÖ 19	
									Löv	40				Välslutet							
														Blåbärstyp							
														Fuktig							

Län: Norrbottens län Kommun: Boden Församling: Edefors
MISSJÖTRÄSK 1:4 Id: 258203007

Avdelningsbeskrivning

Skifte: 2

När: 1 = Snarast, 2 = Inom 2-5 år, 3 = Inom 5-10 år, 4 = Inom 10 - 20 år, FF = Förfallen

[1] i = grön kommentar, ii = generell kommentar, iii = åtgärdskommentar, iv = speciella värden

Avd nr	Areal ha (-Avdrag) [Skikt]	Ägo	Ålder år	Hkl Skikt	SI	Virkesförråd m³sk ha	Virkesförråd m³sk avd	Mål klass	Träd-slag		Med diam cm	Terräng GYL	Terräng Trp	Beskrivning	Åtgärd Alternativ	När	Uttag inkl tillväxt %	Uttag inkl tillväxt m³sk	Årlig tillväxt m³sk per ha	Priotal	Not [1]
47	2,3	1	121	S3	T16	153	352	NO,s	Tall	90	23	321		Kantzon					2,9	VP 2,2	
									Löv	10				Dike						GA 1,6	
														Välslutet							
														Fattigristyp							
														Fuktig							
48	4,6	1	41	G1	B17	84	386	PG	Gran	10	11	321		Dikat					4,7		iv[1]
									Löv	90				Fin björk							
														Blåbärstyp							
														Fuktig							
49	5,4	1	161	S3	G18	198	1049	NO,s	Gran	80	24	331		Nyckelbiotop					2,9	VP 1,7	
	(-0,1)	L							Löv	20				Bäck							
														Död ved							
														Kantzon							
														Blåbärstyp							
														Fuktig							
50	3,6	1	106	S2	T15	105	336	PG	Tall	90	17	322		Svagt					2,4	VP 4,4	
	(-0,4)	L							Gran	5				Gran vid bäck						GA 1,3	
									Löv	5				Varierande volym							
														Gallrat							
														Fattigristyp							
														Frisk							

Avdelningsbeskrivning

Skifte: 2

När: 1 = Snarast, 2 = Inom 2-5 år, 3 = Inom 5-10 år, 4 = Inom 10 - 20 år, FF = Förfallen

[1] i = grön kommentar, ii = generell kommentar, iii = åtgärdskommentar, iv = speciella värden

Avd nr	Areal ha (-Avdrag) [Skikt]	Ägo	Ålder år	Hkl Skikt	SI	Virkesförråd m³sk ha	Virkesförråd m³sk avd	Mål klass	Träd-slag		Med diam cm	Terräng GYL	Terräng Trp	Beskrivning	Åtgärd Alternativ	När	Uttag inkl tillväxt %	Uttag inkl tillväxt m³sk	Årlig tillväxt m³sk per ha	Priotal	Not [1]
51	11,0	1	56	G1	G16	78	835	PG	Gran	30	14	331		Granunderväxt					3,0	GÖ 18	iv[1]
	(-0,3)	L							Löv	70				Dikat							
														Försumpat							
														Olikåldrigt 20-80 år							
														Smalbladig grästyp							
														Fuktig							
52	6,0	1	136	S3	G15	122	732	NO,s	Gran	80	21	331		Kantzon					2,4	VP 2,2	
									Löv	20				Död ved							
														Fattigristyp							
														Fuktig							
53	4,2	1	136	S3	T15	102	418	NO,s	Tall	80	20	331		Fattigristyp					2,0	VP 2,3	
	(-0,1)	L							Gran	10				Fuktig							
									Löv	10											
54	2,5	1	51	G1	B15	57	143	PG	Löv	100	12	321		Fattigristyp					2,4		iv[1]
														Fuktig							
55	1,3	1	121	S3	T14	82	107	NO,s	Tall	95	17	321		Kantzon					1,8	VP 4,3	
									Löv	5				Myrholme						GA 0,6	
														Fattigristyp							
														Fuktig							
56	2,8	1	9	R2	T20	10	25	PG	Tall	100		222		NV-tallar					2,8		
	(-0,3)	L												Osäker pga snö							
														Lingontyp							
														Frisk							

Avdelningsbeskrivning

Skifte: 2

När: 1 = Snarast, 2 = Inom 2-5 år, 3 = Inom 5-10 år, 4 = Inom 10 - 20 år, FF = Förfallen

[1] i = grön kommentar, ii = generell kommentar, iii = åtgärdskommentar, iv = speciella värden

Avd nr	Areal ha (-Avdrag) [Skikt]	Ägo	Ålder år	Hkl Skikt	SI	Virkesförråd m³sk ha	Virkesförråd m³sk avd	Mål klass	Träd-slag		Med diam cm	Terräng GYL	Terräng Trp	Beskrivning	Åtgärd Alternativ	När	Uttag inkl tillväxt %	Uttag inkl tillväxt m³sk	Årlig tillväxt m³sk per ha	Priotal	Not [1]
57	9,1	1	151	S3	G16	163	1467	NO,s	Tall	30	23	331		Kantzon					2,7	VP 2,0	
	(-0,1)	L							Gran	60				Död ved							
									Löv	10				Döda träd							
														Blåbärstyp							
														Fuktig							
58	1,3	1	76	G1	G18	149	164	PG	Tall	30	22	222		Olikåldrigt					4,2	GÖ 23	
	(-0,2)	L							Gran	40				NV-tallar							
									Löv	30				2 avdelningar							
														Grova björkar							
														Smalbladig grästyp							
														Frisk							
59	4,1	1	21	G1	T20	25	90	PG	Tall	80	8	222		Älgskador	Ingen åtgärd				3,4	GÖ 20	
	(-0,5)	L							Löv	20				Avverkat i öst vid väg							
														Röjt							
														Lingontyp							
														Frisk							
60	13,6	1	0	K1	T20	0	0	PG				222		Blåbärstyp	Markberedning	2027					
	(-1,6)	L												Frisk	Plantering (F)	2028					
61	2,4	1	0	K1	G20	0	0	PG				321		Smalbladig grästyp	Återväxtkontroll	2030					
														Frisk							
61	[2,4]	1	75	Skärm	G20	25	60	PG	Löv	100	20	321		Smalbladig grästyp	Ingen åtgärd				0,7		
														Frisk							

Avdelningsbeskrivning

Skifte: 2

När: 1 = Snarast, 2 = Inom 2-5 år, 3 = Inom 5-10 år, 4 = Inom 10 - 20 år, FF = Förfallen

[1] i = grön kommentar, ii = generell kommentar, iii = åtgärdskommentar, iv = speciella värden

Avd nr	Areal ha (-Avdrag) [Skikt]	Ägo	Ålder år	Hkl Skikt	SI	Virkesförråd m³sk ha	Virkesförråd m³sk avd	Målklass	Trädslag	Med diam cm	Terräng GYL	Terräng Trp	Beskrivning	Åtgärd Alternativ	När	Uttag inkl tillväxt %	Uttag inkl tillväxt m³sk	Årlig tillväxt m³sk per ha	Priotal	Not [1]
62	1,9 (-0,8)	5 L											Övrig landareal							
63	13,9	6											Vatten							
64	121,8	2											Myr							
65	1,6 (-0,5)	5 L											Övrig landareal							

Avdelningsbeskrivning

Skifte: 3

När: 1 = Snarast, 2 = Inom 2-5 år, 3 = Inom 5-10 år, 4 = Inom 10 - 20 år, FF = Förfallen

[1] i = grön kommentar, ii = generell kommentar, iii = åtgärdskommentar, iv = speciella värden

Avd nr	Areal ha (-Avdrag) [Skikt]	Äg o	Ålder år	Hkl Skikt	SI	Virkesförråd m³sk ha	Virkesförråd m³sk avd	Mål klass	Träd-slag		Med diam cm	Terräng GYL	Terräng Trp	Beskrivning	Åtgärd Alternativ	När	Uttag inkl tillväxt %	Uttag inkl tillväxt m³sk	Årlig tillväxt m³sk per ha	Priotal	Not [1]
1	4,5	1	115	S3	G14	85	357	NO,s	Tall	40	18	321		Blandskog	Ingen åtgärd				2,0	VP 4,4	
	(-0,3)	L							Gran	50				Försumpat							
									Löv	10				Fattigristyp							
														Fuktig							
2	1,8	1	105	S3	G15	90	144	NO,s	Tall	30	18	321		Fattigristyp	Ingen åtgärd				2,1	VP 4,3	
	(-0,2)	L							Gran	40				Fuktig							
									Löv	30											
70	2,7	1	21	R2	T18	25	65	PG	Tall	80		322		Blåbärstyp					3,2		
	(-0,1)	L							Gran	10				Frisk							
									Löv	10											
71	2,7	1	42	G1	T18	83	216	PG	Tall	93	15	222		Fornminne					4,4	GA 1,2	
	(-0,1)	L							Gran	4				Blåbärstyp						GÖ 23	
									Löv	3				Frisk							
72	3,3	1	50	G1	T18	120	396	PG	Tall	78	18	221		Blåbärstyp					4,7	GA 1,0	
									Gran	8				Frisk						GÖ 23	
									Löv	14											
73	1,0	1	23	G1	T20	45	45	PG	Tall	61	13	222		Olikåldrigt					4,3	GÖ 19	
									Gran	18				Blåbärstyp							
									Löv	21				Frisk							
74	1,5	1	33	G1	T18	97	146	PG	Tall	32	17	222		Blåbärstyp					4,8	GA 1,4	
									Gran	29				Frisk						GÖ 20	
									Löv	39											

Län: Norrbottens län Kommun: Boden Församling: Edefors
MISSJÖTRÄSK 1:4 Id: 258203007

Avdelningsbeskrivning

Skifte: 3

När: 1 = Snarast, 2 = Inom 2-5 år, 3 = Inom 5-10 år, 4 = Inom 10 - 20 år, FF = Förfallen

[1] i = grön kommentar, ii = generell kommentar, iii = åtgärdskommentar, iv = speciella värden

Avd nr	Areal ha (-Avdrag) [Skikt]	Ägo	Ålder år	Hkl Skikt	SI	Virkesförråd m³sk ha	Virkesförråd m³sk avd	Mål klass	Träd-slag		Med diam cm	Terräng GYL	Terräng Trp	Beskrivning	Åtgärd Alternativ	När	Uttag inkl tillväxt %	Uttag inkl tillväxt m³sk	Årlig tillväxt m³sk per ha	Priotal	Not [1]
75	2,1	1	34	G1	T18	107	203	PG	Tall	34	15	222		Blåbärstyp					5,1	GA 2,1	
	(-0,2)	L							Gran	32				Frisk						GÖ 24	
									Löv	34											
76	2,8	1	24	G1	B16	81	219	PG	Tall	18	14	222		Kulturlämning					5,4		iv[1]
	(-0,1)	L							Gran	8				Fornminne							
									Löv	74				Blåbärstyp							
														Frisk							
77	2,0	1	42	G1	G17	100	180	PG	Tall	8	16	322		Blåbärstyp					4,1	GA 1,8	iv[1]
	(-0,2)	L							Gran	13				Fuktig						GÖ 20	
									Löv	79											
78	1,8	1	85	S1	G18	175	315	PG	Tall	6	22	322		Blåbärstyp					3,6	VP 2,4	iv[1]
									Gran	10				Fuktig						GÖ 18	
									Löv	84											
79	5,9	1	20	R2	T18	25	138	PG	Tall	76		222		Röjt					3,2		
	(-0,4)	L							Gran	6				Fornminne							
									Löv	18				Blåbärstyp							
														Frisk							
80	1,3	1	30	G1	T18	87	104	PG	Tall	53	15	222		Blåbärstyp					4,8	GÖ 23	
	(-0,1)	L							Gran	8				Frisk							
									Löv	39											
81	4,3	1	0	K1	T19	0	0	PG				222		Blåbärstyp							
	(-0,2)	L												Frisk							

Län: Norrbottens län Kommun: Boden Församling: Edefors
MISSJÖTRÄSK 1:4 Id: 258203007

Avdelningsbeskrivning

Skifte: 3

När: 1 = Snarast, 2 = Inom 2-5 år, 3 = Inom 5-10 år, 4 = Inom 10 - 20 år, FF = Förfallen

[1] i = grön kommentar, ii = generell kommentar, iii = åtgärdskommentar, iv = speciella värden

Avd nr	Areal ha (-Avdrag) [Skikt]	Ägo	Ålder år	Hkl Skikt	SI	Virkesförråd m³sk ha	Virkesförråd m³sk avd	Målklass	Träd-slag		Med diam cm	Terräng GYL	Terräng Trp	Beskrivning	Åtgärd Alternativ	När	Uttag inkl tillväxt %	Uttag inkl tillväxt m³sk	Årlig tillväxt m³sk per ha	Priotal	Not [1]
82	2,8	1	80	G1	T16	115	322	PG	Tall	34	18	322		Blåbärstyp					3,1	GA 1,4	
									Gran	34				Frisk						GÖ 21	
									Löv	32											
83	9,4	1	75	G1	T15	70	658	PG	Tall	36	13	321		Blandbestånd					2,1		
									Gran	30				Delvis försumpat							
									Löv	34				Fattigristyp							
														Fuktig							
84	0,2	6												Vatten							
85	30,2	2												Myr							
	(-0,1)	L																			

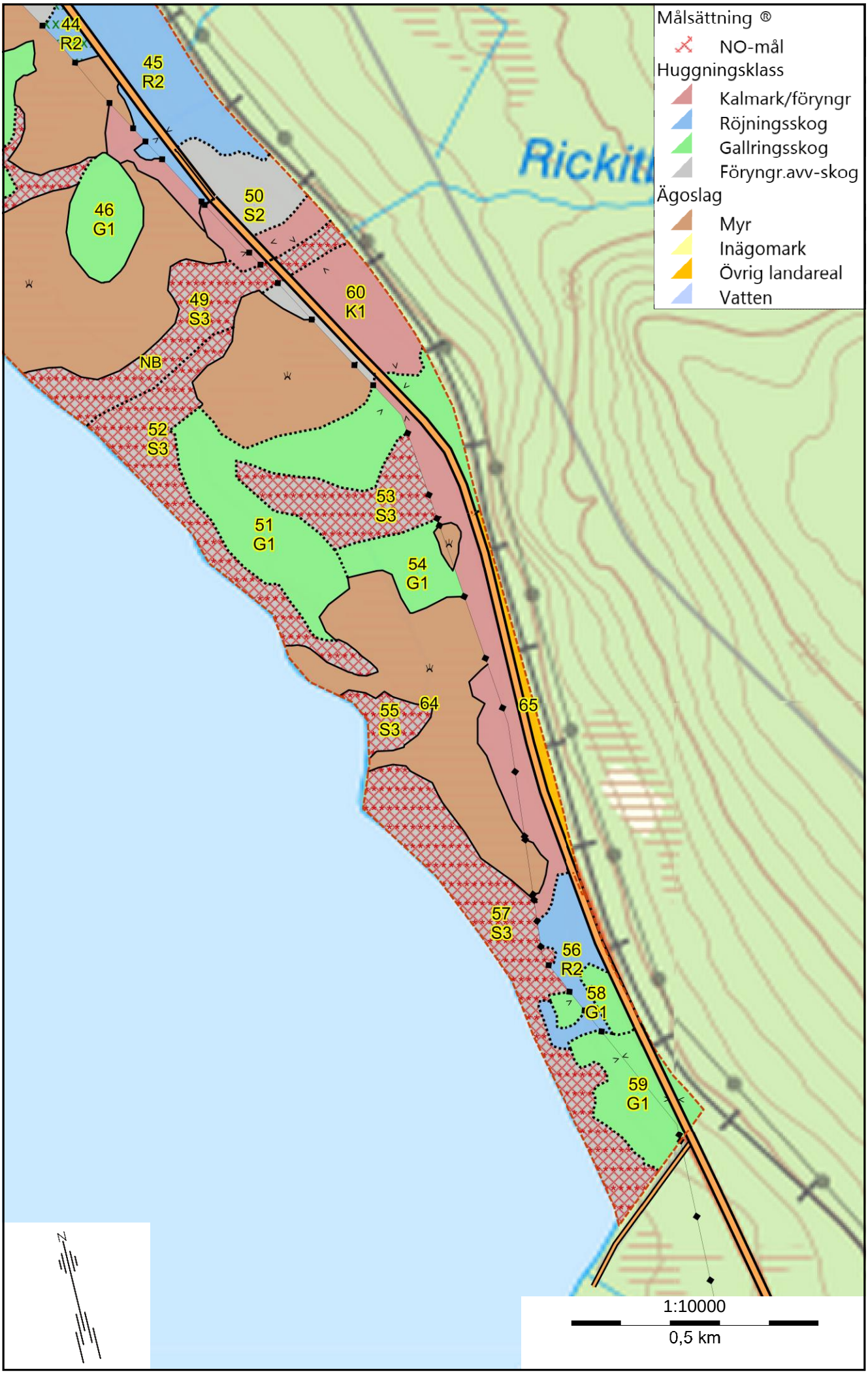
Målsättning ®
NO-mål
Huggningsklass
Kalmark/föryngr
Röjningsskog
Gallringsskog
Föryngr.avv-skog
Ägoslag
Myr
Inägomark
Övrig landareal
Vatten
44
R2
45
R2
46
G1
50
S2
49
S3
NB
60
K1
52
S3
53
S3
51
G1
54
G1
64
55
S3
65
57
S3
56
R2
58
G1
59
G1
1:10000
0,5 km

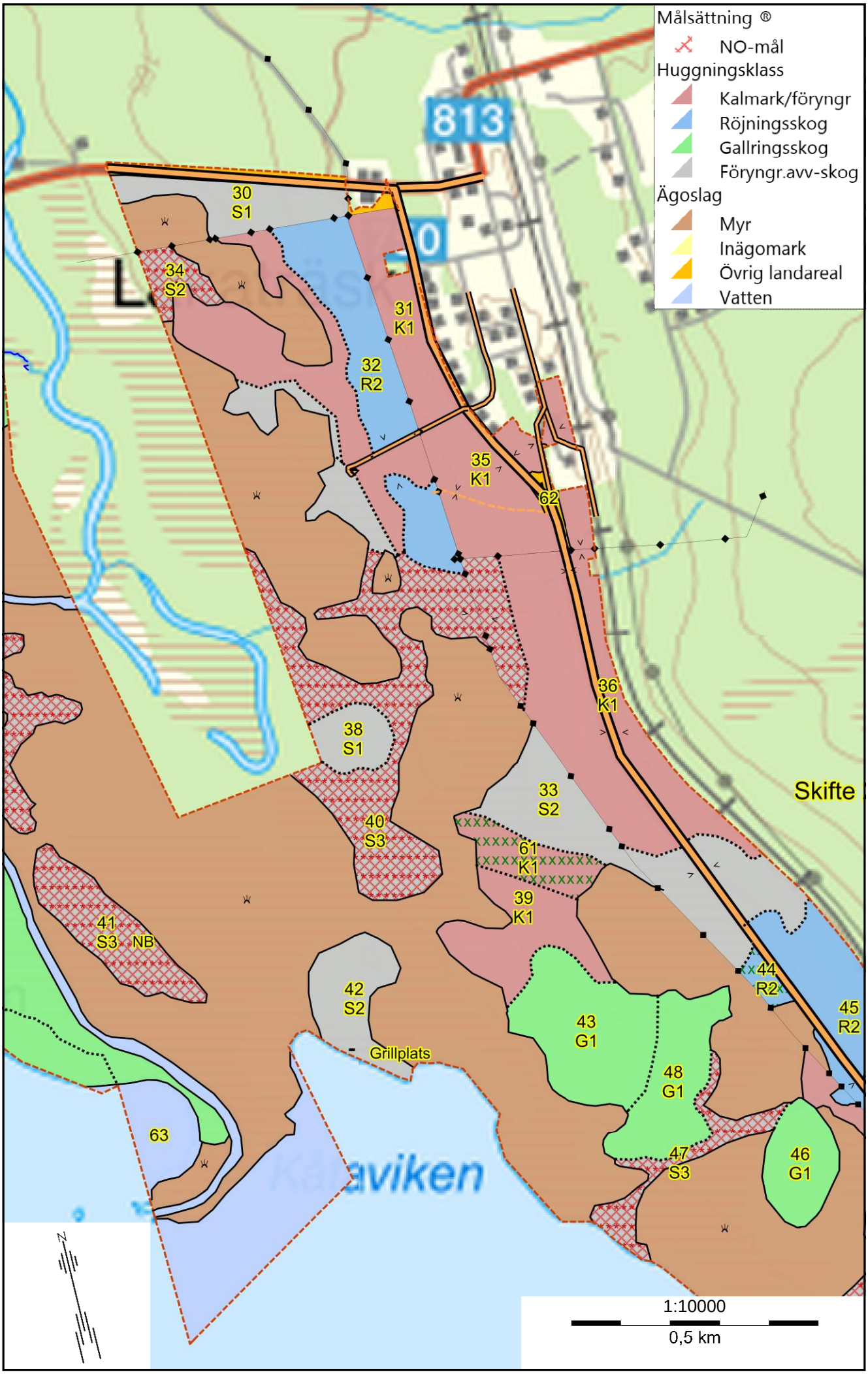
Målsättning ®
NO-mål
Huggningsklass
Kalmark/föryngr
Röjningsskog
Gallringsskog
Föryngr.avv-skog
Ägoslag
Myr
Inägomark
Övrig landareal
Vatten
813
30
S1
34
S2
31
K1
32
R2
35
K1
62
36
K1
38
S1
33
S2
40
S3
61
K1
39
K1
41
S3
NB
42
S2
Grillplats
43
G1
44
R2
45
R2
48
G1
47
S3
46
G1
63
Skifte
1:10000
0,5 km

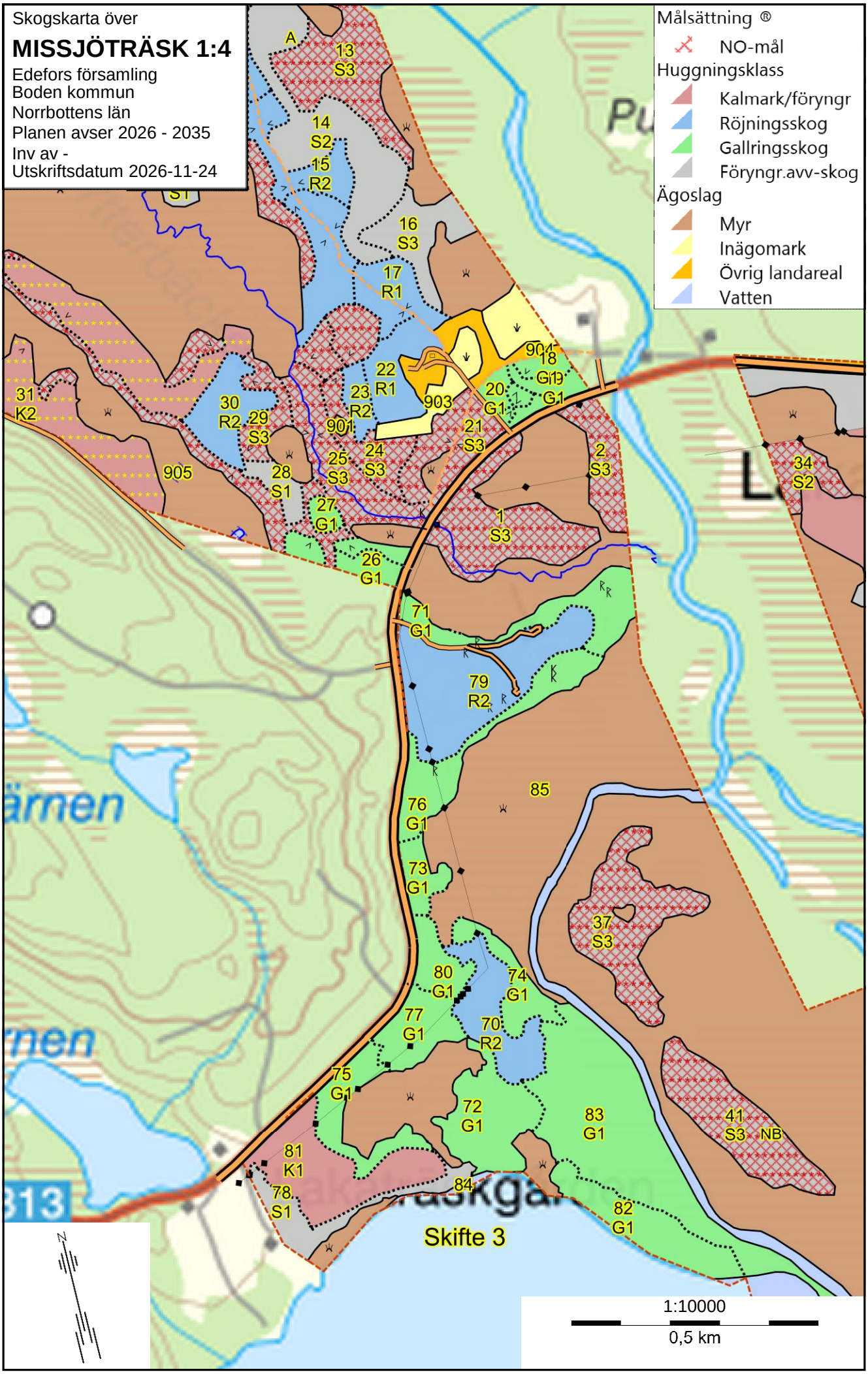
Skogskarta över
MISSJÖTRÄSK 1:4
Edefors församling
Boden kommun
Norrbottens län
Planen avser 2026 - 2035
Inv av -
Utskriftsdatum 2026-11-24
Målsättning ®
NO-mål
Huggningsklass
Kalmark/föryngr
Röjningsskog
Gallringsskog
Föryngr.avv-skog
Ägoslag
Myr
Inägomark
Övrig landareal
Vatten
Skifte 3
1:10000
0,5 km

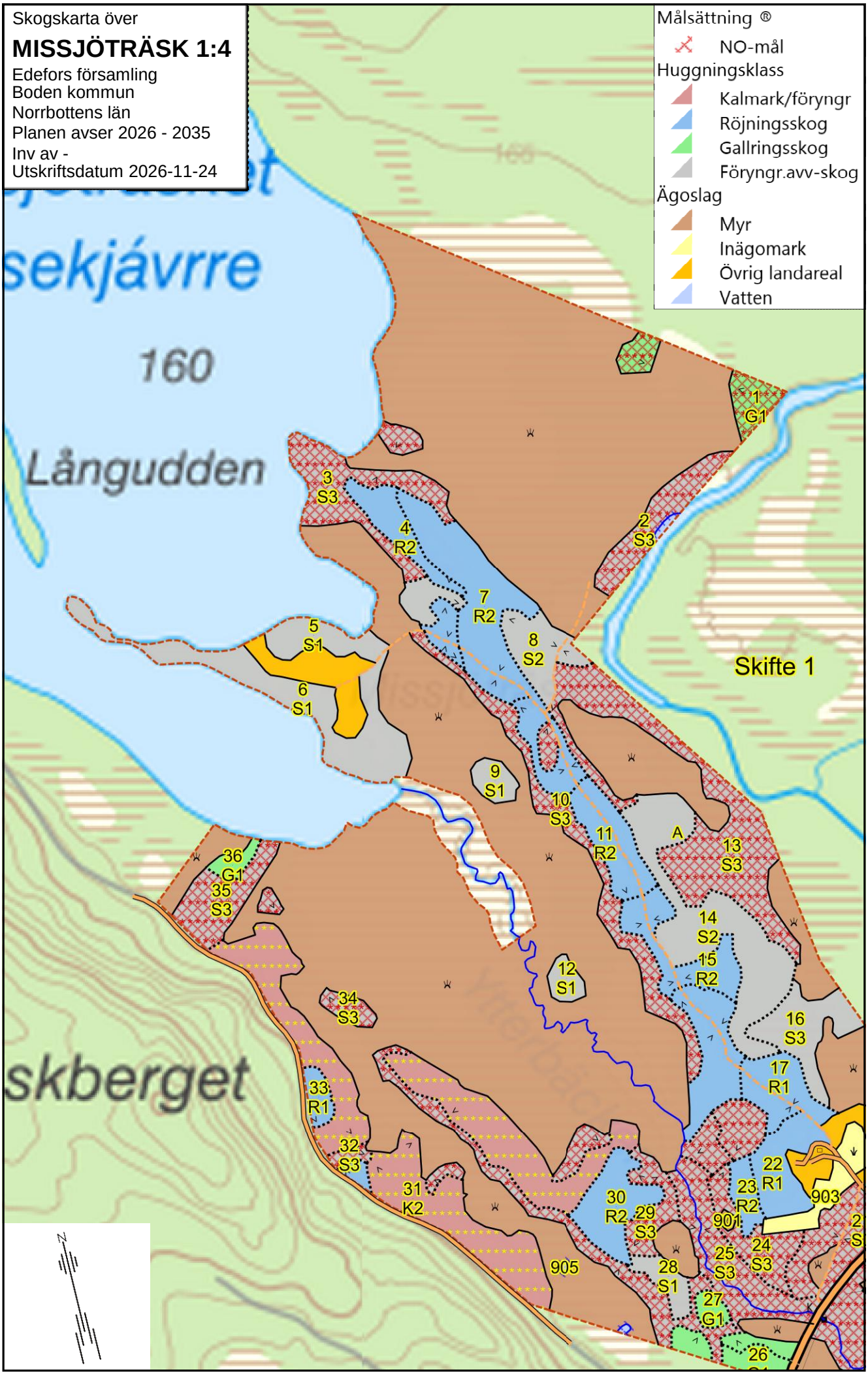
Skogskarta över
MISSJÖTRÄSK 1:4
Edefors församling
Boden kommun
Norrbottens län
Planen avser 2026 - 2035
Inv av -
Utskriftsdatum 2026-11-24
Målsättning ®
NO-mål
Huggningsklass
Kalmark/föryngr
Röjningsskog
Gallringsskog
Föryngr.avv-skog
Ägoslag
Myr
Inägomark
Övrig landareal
Vatten
sekjávrre
160
Långudden
skberget
Skifte 1
1 G1
2 S3
3 S3
4 R2
5 S1
6 S1
7 R2
8 S2
9 S1
10 S3
11 R2
12 S1
13 S3
14 S2
15 R2
16 S3
17 R1
22 R1
23 R2
24 S3
25 S3
26
27 G1
28 S1
29 S3
30 R2
31 K2
32 S3
33 R1
34 S3
35 S3
36 G1
A
901
903
905