

Huggningsklasser

Plan KORPILOMBOLO 5:7
Församling Pajala
Kommun Pajala
Län Norrbottens län
Planen avser 2024 - 2033
Planläggare Nils Kemi
Utskriftsdatum 2024-10-07



Symboler

- ↓ Inäga
- ✖ Myr
- > Sammanbockning
- Byggnad

Linjer

- ⋯ Avdelning
- Ägoslag
- - - Fastighet
- ⋈ Strandlinje
- Bäck/dike
- Kraftledning
- ▨ Allmän väg
- ▨ Normalväg
- ▨ Nollväg
- - - Stig

Skikt

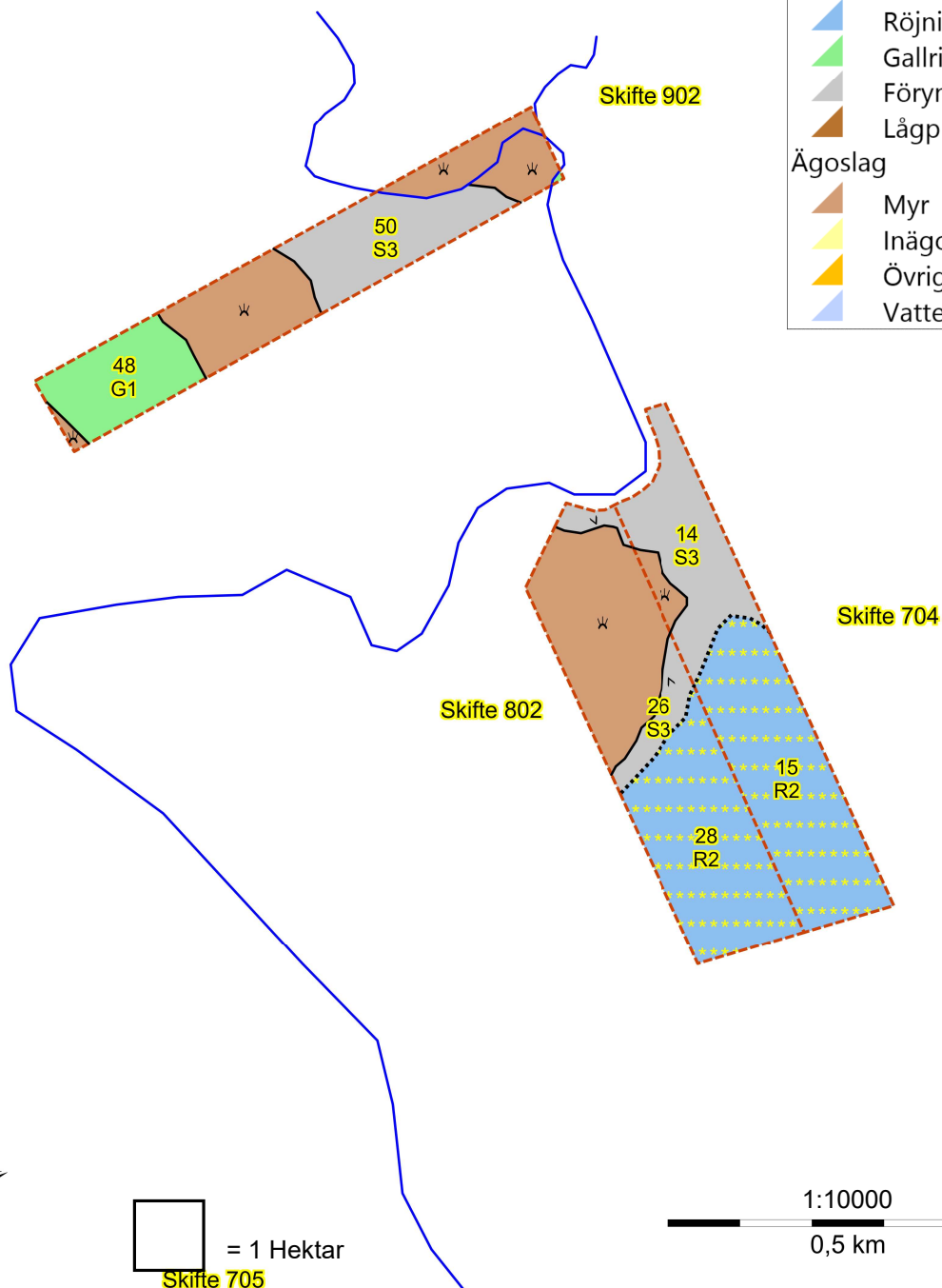
- ⋯ ÖF

Huggningsklass

- ▲ Röjningsskog
- ▲ Gallringsskog
- ▲ Föryngr.avv-skog
- ▲ Lågproduktiv skog

Ägoslag

- ▲ Myr
- ▲ Inägomark
- ▲ Övrig landareal
- ▲ Vatten

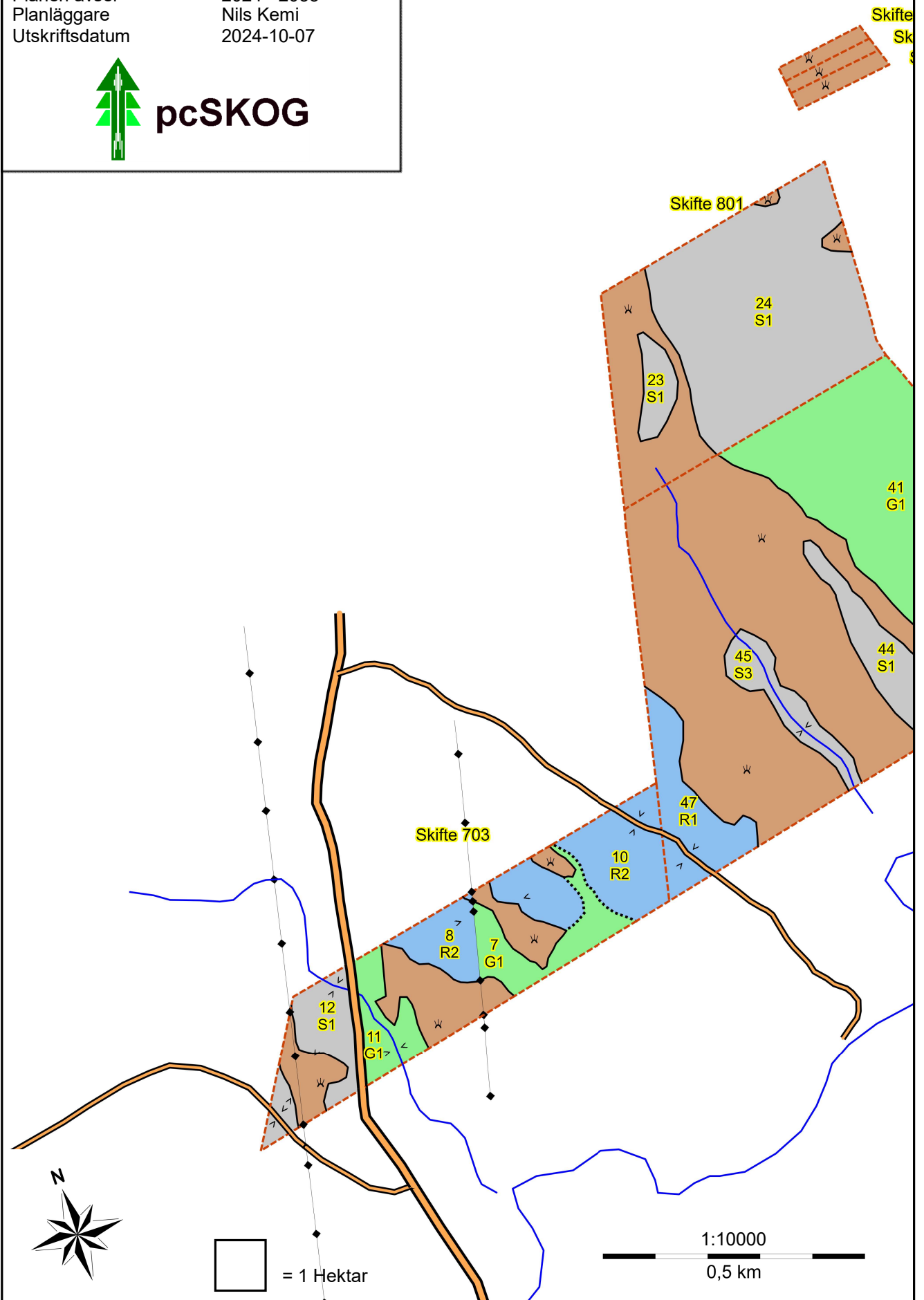


Huggningsklasser

Plan KORPILOMBOLO 5:7
Församling Pajala
Kommun Pajala
Län Norrbottens län
Planen avser 2024 - 2033
Planläggare Nils Kemi
Utskriftsdatum 2024-10-07



pcSKOG



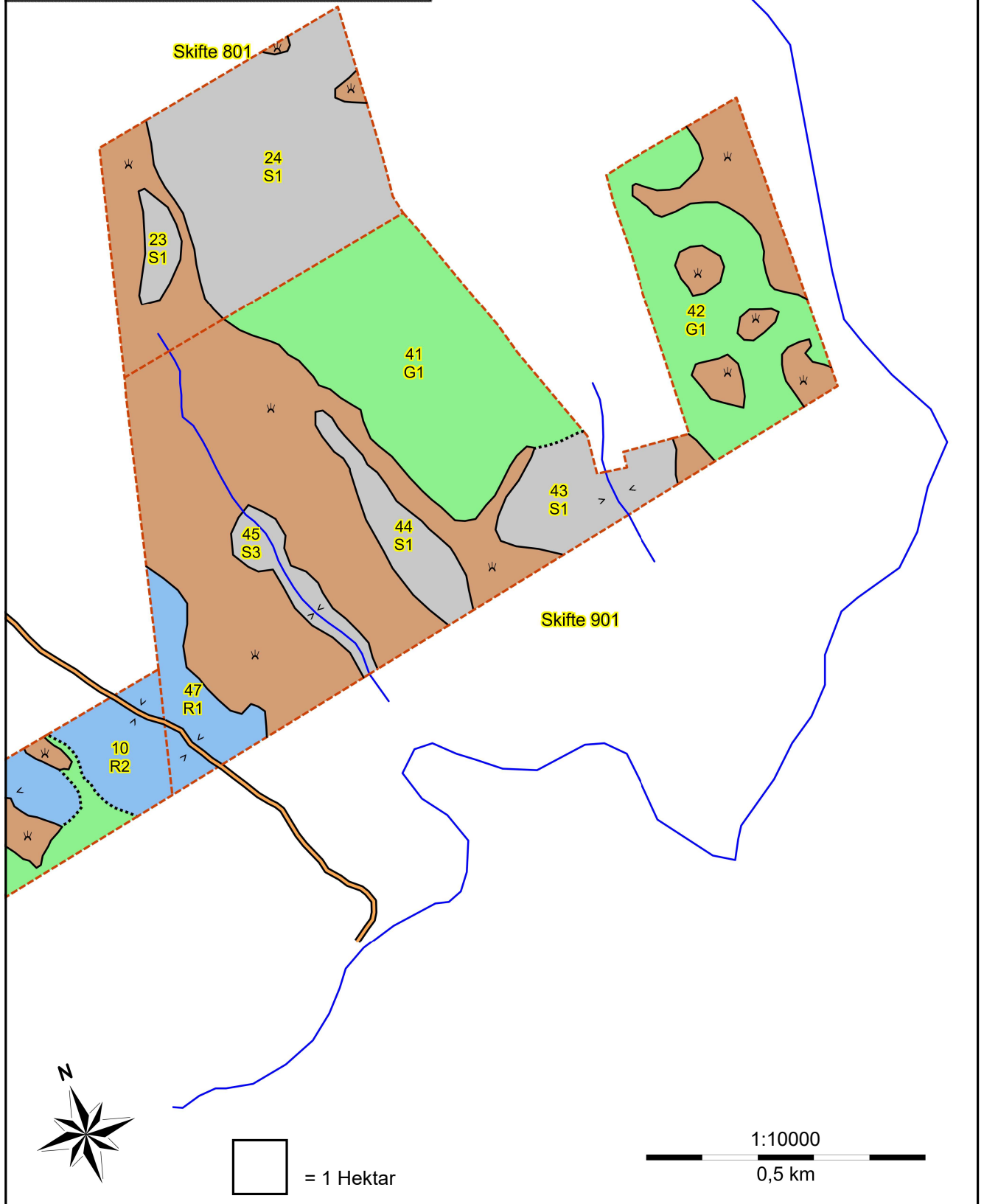
Huggningsklasser

Plan KORPILOMBOLO 5:7
Församling Pajala
Kommun Pajala
Län Norrbottens län
Planen avser 2024 - 2033
Planläggare Nils Kemi
Utskriftsdatum 2024-10-07



pcSKOG

705
Skifte 903
Skifte 803

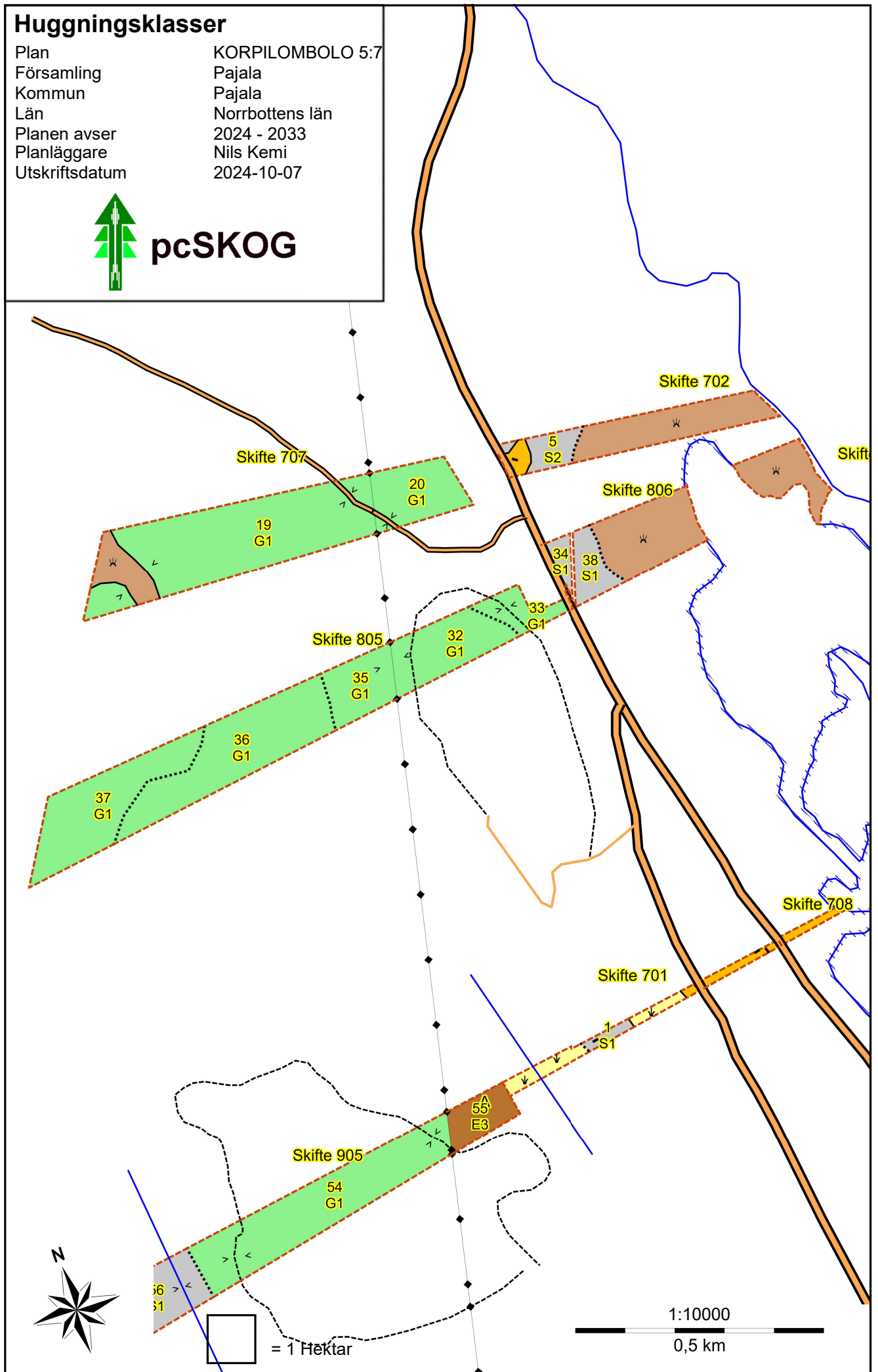


Huggningsklasser

Plan KORPILOMBOLO 5:7
Församling Pajala
Kommun Pajala
Län Norrbottens län
Planen avser 2024 - 2033
Planläggare Nils Kemi
Utskriftsdatum 2024-10-07



pcSKOG



Huggningsklasser

Plan	KORPILOMBOLO 5:7
Församling	Pajala
Kommun	Pajala
Län	Norrbottens län
Planen avser	2024 - 2033
Planläggare	Nils Kemi
Utskriftsdatum	2024-10-07



pcSKOG

Skifte 706

Skifte 904

Skifte 804



= 1 Hektar

1:10000

0,5 km

