

Akt nr:
25 - F1996 - 313

AU\$25-F1996-313

Fastighetsbildningsmyndigheten

HANDLINGAR

LANTMÄTERIMYNDIGHETEN

Upprättade år 1996	Dnr FBDK 961033
Ärende Anläggningsförrättning avseende väg över Svappavaara s:49, 28:3 m fl fastigheter inom Kiruna kommun berörande Svappavaara 28:3, 28:4 m fl i Kiruna kommun och Kiviniemi 1:1, 1:5 m fl i Gällivare kommun.	
Registerområde Kiruna och Gällivare	
Kommun Kiruna och Gällivare	Län Norrbotten

**Aktas
noga!**

*Kartor och handlingar är
ömtåliga. Vid användningen
måste de aktas mycket noga.*

I denna lantmäteriakt får inte ens med blyerts ske anteckning, förstrykning eller dylikt.

Kartor och handlingar skall återsändas i det skyddsomslag, som de förpackats i från fastighetsregistermyndigheten.

Om utlånad handling skadas kan fastighetsregistermyndigheten bestämma att handlingen skall lagas på låntagarens bekostnad.

Till akten hör

1 (2) band

1-117 numrerade sidor

— inneliggande karta

— annan karta

1996-02-06

Ärendnr

FBDK 961033 (BD7 91111)

Kommun och Registerområde Gällivare och Kiruna
Län Norrbotten

Ärende Anläggningsåtgärd avseende utfartsväg (sk Alatormävägen), från bl a fritidsområde vid Kalixälven (Konisaarenpuas m fl områden) till sk Kiviniemivägen, berörande Svappavaara 28:3, 28:4, Kiviniemi 1:1 m fl fastigheter	Registreringsdatum 1996.05.31	Ärendnr 96/1033
<input checked="" type="checkbox"/> Uppgift om åtgärd för- rättningen avsett har in- tors i fastighetsregistret	<i>Ann-Kristin Bjöcklén</i> För lantmäterimyndigheten	

GEMENSAMHETSANLÄGGNING: = Svappavaara ga:24

Anläggningsbeslut:

1 Gemensamhetsanläggning skall inrättas för en totalt ca 2,2 km lång utfartsväg, med en sträckning längs Kalixälvens norra strand från bl a fritidsstugeområden vid Kiviniemi och Konisaarenpuas till sk Kiviniemivägen, (Svappavaara ga:12). Vägen omfattar dels befintlig väg (sträckan a-b-c-d) om totalt ca 1,9 kilometer dels planerad väg (sträckan d-e), inklusive avsedd erforderlig vändyta, om ca 0,3 kilometer inklusive avsedd erforderlig vändyta.

Vägen har en huvudsaklig sträckning (a-b-c-d-e) enligt bilagd kartsnitt.

2 Vägen, skall hållas farbar för motorfordon när marken är snöfri och otjälad.

Väg, får dock hållas öppen för trafik med motorfordon vintertid på den delägares bekostnad eller genom den delägares försorg som begär det. Sådan begäran skall framställas till samfällighetsföreningens styrelse före den vintersäsong (senast den 1 oktober om samfällighetsföreningen annat ej beslutar) vägen skall användas.)

Vägen skall normalt inte användas för tung trafik (lastbil med släp, traktor med tung last etc) annat än på frusen väggropp och skall normalt inte användas för annan trafik (personbil, traktor med lätt släp etc) under tjällossning, längre regnperiod eller annan period då bärigheten är nedsatt.

Skador som uppkommer på väg till följd av trafik under den tid då bärigheten är nedsatt eller till följd av arbete med traktorer, motorredskap eller dylikt försedda med sliskydd skall repareras på bekostnad av den eller de fastighetsägare för vars räkning transporten eller arbetet utförts.

3 I vägens drift skall delta de fastigheter som framgår av andelslängd, aktbil BE 2, med andelstal enligt kolumn "ANDEL drift".

Härvid skall fritidsfastigheter, som nu saknar byggnader, ej deltaga i driften.

De deltagande fastigheterna utgör en samfällighet för vägens utförande och drift.

4 För anläggningen upplåtes med ungefärligt läge, enligt bilagd kartsnitt, det utrymme (vägområde) som anläggningen upptar samt det utrymme som planerade vägsträckan, inklusive erforderliga diken, slänter, och vändyta, kommer att uppta.

Vägen är belägen på fastigheterna och samfälligheterna Svappavaara s:28, s:49, 5:3, 17:1, 28:3, och 26:10, ~~41:1~~ vilka samtliga deltar i anläggningen, förutom Svappavaara ~~41:1~~ och s:28.

F1996-313

1996-02-06

5 Planerad väg (sträckan d-e), med tillhörande vändyta, skall utföras till en standard motsvarande befintliga vägen a-d, dvs närmast motsvarande skogsstyrelsens vägklass IV D.

Vägsträckan d-e skall utföras inom två år.

I utförandet, av väganläggningen på sträckan d-e, skall delta fastigheter enl bifogad andelslängd, aktbil BE 2, med andelstal enligt kolumn "Andel utförande".

6 Driften av befintliga vägdelen (a-d) skall övertas av samfälligheten omedelbart sedan beslutet vunnit lagakraft.

7 För de fastigheter som deltar i gemensamhetsanläggningen upplåtes rätt att hugga eller kvista växande träd, buskar eller annan växtlighet som skymmer sikten längs vägen inom ett avstånd av två meter från vägområdets kant, dock ej på tomtmark om synnerliga skäl ej föreligger.

8 För åtkomst av anläggningsvägen (sträckan a-b-c-d-e) skall, enligt 49 §, anläggningslagen upplåtas Vägrätt (servitut), innefattande:

8.1. Rätt att för utfart till anläggningsvägen, I, nyttja sträckan e-g-h, intill en bredd av fem meter.

För utförande av vägen må dock nyttjas ett arbetsområde intill en största bredd av tio meter.

Om det vid nyttjandet av vägservitutet uppstår skador som försvårar framkomligheten (t ex djupa hjulspår) eller andra mark-skador (t ex igenfyllda diken) på belastad (tjänande) fastighet, skall sådana skador repareras av den eller de fastighetsägare för vars räkning transporten utförs.

Gäller till förmån för: Svappavaara 28:4, 28:6, 28:11-28:21, 26:4, 26:6, 26:7, 26:10, 26:15-26:19

Belastar: Svappavaara 26:6, 26:7, 26:10, 28:4, Svappavaara s:1

8.2. Rätt att för utfart till anläggningsvägen, I, nyttja sträckan e-i, intill en bredd av fem meter.

För utförande av vägen må dock nyttjas ett arbetsområde intill en största bredd av tio meter.


Om det vid nyttjandet av vägservitutet uppstår skador som försvårar framkomligheten (t ex djupa hjulspår) eller andra mark-skador (t ex igenfyllda diken) på belastad (tjänande) fastighet, skall sådana skador repareras av den eller de fastighetsägare för vars räkning transporten utförs.

Gäller till förmån för: Kiviniemi 1:1, 1:2, 1:3, 1:4, 1:5, Svappavaara 4:15, 4:16, 9:14, ~~26:10~~

Belastar: Svappavaara 26:10

9 Grind eller led får inte behållas eller uppsättas på anläggningsväg.

Ersättning: Ingen

I tjänsten:  Mats Rundqvist, förrättningslantmätare

1996-02-06

Fastighet/ägare	Trafik slag	Enhet	Antal	Ton /enhet	Ton totalt	Väg km	Tonkm	Summa tonkm	Andel drift	(ca %)	Andel utförande	(ca %)
									BESLUT		Beslut	
								<i>delsum</i>	<i>11498</i>	<i>33,49</i>	<i>12488</i>	<i>28,03</i>
Svappavaara 11:17 Tommy Peter Kemi	UBF	st	1	600	600	0,8	480	480	480	1,40	480	1,08
										0,00	0	0,00
										0,00	0	0,00
Svappavaara 11:19 Torbjörn Lundhamn	UBF	st	1	600	600	0,8	480	480	480	1,40	480	1,08
										0,00	0	0,00
										0,00	0	0,00
Svappavaara 5:3 Svappavaara 17:1 Stat Fastighetsverk	S	ha	5	4	20	1,4	28	28	28	0,08	28	0,06
	S	ha	15	4	60	1,4	84	112	112	0,33	112	0,25
										0,00	0	0,00
										0,00	0	0,00
Svappavaara 28:3 Sofia Kemi	S	ha	5	4	20	1,9	38	38	38	0,11	38	0,09
										0,00	0	0,00
										0,00	0	0,00
Svappavaara 28:10 Gunilla Sehlstedt	UBF	st	1	600	600	1,9	1140	1140	1140	3,32	1140	2,56
									0	0,00	0	0,00
									0	0,00	0	0,00
Svappavaara 28:9 Erik Kemi	UBF	st	1	600	600	1,9	1140	1140	1140	3,32	1140	2,56
									0	0,00	0	0,00
									0	0,00	0	0,00
Svappavaara 26:10 Roger Stålnacke	S	ha	10	4	40	2,2	88	88	88	0,26	88	0,20
									0	0,00	0	0,00
									0	0,00	0	0,00
Svappavaara 9:14 Harry Lindmark	UBF	st	1	600	600	2,2	1320	1320	1320	3,85	1320	2,96
									0	0,00	0	0,00
									0	0,00	0	0,00
Svappavaara 6:3 Svappavaara 13:3 Svappavaara 15:5 Svappavaara 19:1 Stat Fastighetsverk	S	ha	1	4	4	2,2	8,8	8,8	9	0,03	9	0,02
	S	ha	1	4	4	2,2	8,8	8,8	9	0,03	9	0,02
	S	ha	1	4	4	2,2	8,8	8,8	9	0,03	9	0,02
	S	ha	1	4	4	2,2	8,8	8,8	9	0,03	9	0,02
									0	0,00	0	0,00
									0	0,00	0	0,00
Svappavaara 4:15 Harry Halldén	UBF	1	0,75	600	450	2,2	990	990	990	2,88	990	2,22
									0	0,00	0	0,00
									0	0,00	0	0,00
Svappavaara 4:16 Rune Halldén	UBF	1	0,75	600	450	2,2	990	990	990	2,88	990	2,22
									0	0,00	0	0,00
									0	0,00	0	0,00
Svappavaara 26:4 Märta Stålnacke, S-vaara	S	ha	1	4	4	2,2	8,8	8,8	9	0,03	9	0,02
										0,00	0	0,00
										0,00	0	0,00
Svappavaara 28:11 Märta Stålnacke, Kiruna	UBF	st	1	600	600	2,2	1320	1320	1320	3,85	1320	2,96
									0	0,00	0	0,00
									0	0,00	0	0,00
Svappavaara 28:4 Manfred Stålnacke m fl (Stuga: S. Savonen)	S	ha	10	4	40	2,2	88	1408	1408	4,10	1408	3,16
	UBF	st	1	600	600	2,2	1320			0,00	0	0,00
										0,00	0	0,00
										0,00	0	0,00
Svappavaara 28:17 Manfred Stålnacke m fl	UBF	st	1	600	600	2,2	1320	1320	0	0,00	1320	2,96
	/OB								0	0,00	0	0,00
								<i>delsum</i>	<i>21077</i>	<i>61,39</i>	<i>23387</i>	<i>52,49</i>

1996-02-06

Fastighet/ägare	Trafik	Enhet	Antal	Ton	Ton	Väg	Tonkm	Summa	ANDEL	(ca %)	Andel	(ca %)	
				/enhet	totalt				km	Tonkm	Drift	utförande	
									BESLUT		Beslut		
									delsum	21077	61,39	23387	52,49
Svappavaara 28:18	UBF	st	1	600	600	2,2	1320	1320	0	0,00	1320	2,96	
Siv G Flink (Ålandsbro)	/OB								0	0,00	0	0,00	
									0	0,00	0	0,00	
Svappavaara 28:19	UBF	st	1	600	600	2,2	1320	1320	0	0,00	1320	2,96	
Eivor Persson (Storuma)	/OB								0	0,00	0	0,00	
									0	0,00	0	0,00	
Svappavaara 28:12	UBF	st	1	600	600	2,2	1320	1320	1320	3,85	1320	2,96	
Manfred Stålnacke									0	0,00	0	0,00	
									0	0,00	0	0,00	
Svappavaara 28:13	UBF	st	1	600	600	2,2	1320	1320	1320	3,85	1320	2,96	
Berit E I Savonen									0	0,00	0	0,00	
									0	0,00	0	0,00	
Svappavaara 28:14	UBF	st	1	600	600	2,2	1320	1320	1320	3,85	1320	2,96	
Irma E Lundgren									0	0,00	0	0,00	
									0	0,00	0	0,00	
Svappavaara 28:15	UBF	st	1	600	600	2,2	1320	1320	1320	3,85	1320	2,96	
Ella Forsgren (V-ma)									0	0,00	0	0,00	
									0	0,00	0	0,00	
Svappavaara 28:20	UBF	st	1	600	600	2,2	1320	1320	1320	3,85	1320	2,96	
Torsten Stålnacke (Sälen)									0	0,00	0	0,00	
									0	0,00	0	0,00	
Svappavaara 28:21	UBF	st	1	600	600	2,2	1320	1320	0	0,00	1320	2,96	
Kerstin Stålnacke (Ö-sur)	/OB								0	0,00	0	0,00	
									0	0,00	0	0,00	
Svappavaara 28:16	UBF	st	1	600	600	2,2	1320	1320	1320	3,85	1320	2,96	
Bror Stålnacke (H-borg)									0	0,00	0	0,00	
									0	0,00	0	0,00	
Svappavaara 28:6	UBF	st	1	600	600	2,2	1320	1320	1320	3,85	1320	2,96	
Karl Erik Stålnacke									0	0,00	0	0,00	
									0	0,00	0	0,00	
Svappavaara 26:15	UBF	st	1	600	600	2,2	1320	1320	1320	3,85	1320	2,96	
Stig L Sternlund									0	0,00	0	0,00	
									0	0,00	0	0,00	
Svappavaara 26:16	UBF	st	1	600	600	2,2	1320	1320	0	0,00	1320	2,96	
Eva E Degerman	/OB								0	0,00	0	0,00	
									0	0,00	0	0,00	
Svappavaara 26:17	UBF	st	1	600	600	2,2	1320	1320	0	0,00	1320	2,96	
G A Sternlunds dödsbo	/OB								0	0,00	0	0,00	
									0	0,00	0	0,00	
Svappavaara 26:18	UBF	st	1	600	600	2,2	1320	1320	1320	3,85	1320	2,96	
Göran Lundhamn									0	0,00	0	0,00	
									0	0,00	0	0,00	
Svappavaara 26:19	UBF	st	1	600	600	2,2	1320	1320	0	0,00	1320	2,96	
Hans Erland Sternlund	/OB								0	0,00	0	0,00	
									0	0,00	0	0,00	
Svappavaara 26:6	S	ha	2	4	8	2,2	17,6	17,6	26	0,08	26	0,06	
Svappavaara 26:7	S	ha	3	4	12	2,2	26,4	26,4	26	0,08	26	0,06	
Tage Stålnacke (stälff)									0	0,00	0	0,00	
									0	0,00	0	0,00	
S-vaara 26:7, Byggn å	UBF	st	1	600	600	2,2	1320	1320	1320	3,85	1320	2,96	
Bertil Halldén													
summa									34329	100,00	44559	100	

I tjänsten:



/ Mats Rundqvist, förrättningslantmätare

1995-11-16

Kommun och registerområde Kiruna och Gällivare
Län Norrbotten

Ärende	Anläggningsförrättning avseende väg över Svappavaara s:49, 28:3 m fl fastigheter inom Kiruna kommun berörande Svappavaara 28:3, 28:4 m fl i Kiruna kommun och Kiviniemi 1:1, 1:5 m fl i Gällivare kommun.
Handläggning	Med sammanträde i Kyrksalen i Svappavaara.
Förrättningslantmätare	Mats Rundqvist
Sakägare, närvarom	Se sakägarförteckningen, aktbil B.
Redogörelse	<p>Förrättningslantmätaren lämnar inledningsvis en kort redogörelse för reglerna i anläggningslagen (AL) vad gäller såväl bildande av gemensamhetsanläggning som möjligheten att upplåta vägrätt enligt 49 § AL. Förrättningslantmätaren anger också alternativet att kombinera bildande av gemensamhetsanläggning avseende befintlig väg med upplåtelse av vägrätt för planerad körväg. Anläggning bör dock inrättas för hela yrkade sträckan om man avser utföra väg, angiven till exempel i traktorväg eller drivningsvägstandard, inom en tid av två år eller högst fem år. Gemensamhetsanläggning kan inrättas för fastigheter för vilka anläggningen, enligt 5 § AL, är av väsentlig betydelse, om anläggningen, enligt 1 § AL, tillgodoser ändamål av stadigvarande betydelse. Enligt 6 § AL, skall anläggningen, som exempelvis kan utgöras av väg, medföra fördelar som överväger åtföljande kostnader och olägenheter, dvs sk båtnad. Enligt 8 § AL skall i övrigt det läge och utförande väljas som medför att syftet med anläggningen nås med minsta intrång och olägenhet utan oskäligen kostnader.</p> <p>Förrättningslantmätaren redovisar därefter principerna för hur byggnadskostnader respektive driftskostnader på väganläggning kan komma att fördelas. Vid fördelning av sk andelstal gäller således, enligt 15 § AL, att kostnaderna för utförande skall fördelas främst med hänsyn till respektive fastighets nytta och att kostnaderna för driften skall fördelas med hänsyn till hur mycket respektive fastighet beräknas använda anläggningen. Det noteras att man vid driftskostnadsberäkning tar hänsyn till såväl användning (fritidsbostad, helårsbostad, skogsmark mm), som väglängd enligt den sk tonkilometermetoden. Härfter redovisas andelstalsberäkning baserat på preliminärt anläggningsbeslutsförslag enligt ett alternativ, avseende befintlig väg, där, med hänsyn till att väg ej går mot stranden, Kiviniemi 1:1:s m fl:s andelar reducerats (30 % nyttjandegrad). Härvid anmärkes att Anna Pettersson, för Kiviniemi 1:6, förklarar sig sakna behov av vägen.</p> <p>Förrättningslantmätaren framför vidare att om vägen ej är fullt bärig för tung trafik kan skogsfastighets andel justeras ned till 0 samt om man inte uppstår statsbidrag för vägunderhåll, så är man inte skyldig att upplåta väg för sk övrig trafik.</p> <p>Vidare redogörs för reglerna i samfällighetsförvaltningslagen med de alternativa förvaltningsformerna delägarförvaltning respektive föreningsförvaltning där föreningsbildning förordas för att möjliggöra majoritetbeslut, styrelseval mm.</p>



Yrkanden

Se ansökningarna, aktbil A, ursprungligen från år 1983 respektive år 1991.

Manfred Stålnacke, för Svappavaara 28:4 m fl, förklarar att, efter det att man sökt förrättningen år 1991, man valde att låta förrättningen vila i samråd med fastighetsbildningsmyndigheten, genom distriktslantmätare Eva Ekelund.

Manfred Stålnacke m fl anför vidare att det är angeläget att man får åtkomsten ordnad och att man fått till stånd frivilliga överenskommelser med de flesta men ej att medgivande saknas över Svappavaara 28:3. Manfred Stålnacke tillägger att hävdad körstråk över Svappavaara 28:3, huvudsakligen överensstämmande med den avsedda vägrättssträckan, avstängts av ägarna Kemis varför man sökt förrättning. Manfred Stålnacke m fl framhåller att man dock inte vill ha någon allmän trafik fram till stugorna.

Solveig och Rolf Lindmark, för Svappavaara 11:14, framhåller att man inte vill ha vägen framför den bebyggda fritidstomten. Makarna Lindmark yrkar därför att vägen i första hand flyttas om den skall bli en gemensamhetsanläggning.

Gunnar Nilsson, för Svappavaara 11:8, framför angående delaktighet mm att stugägarna nerströms Konisaari också kan komma att nyttja en väg som skulle sträcka sig till Konisaari.

Viktor Ringholt, ställföreträdare för Svappavaara 4:3, Elof Stålnacke för Svappavaara 26:4, m fl för Svappavaara skogsskiftena ifrågasätter nyttan för såväl skogsskiftena som de obebbyggda småskiftena på Konisaari, varför enbart stugägarna borde belastas av driftkostnaderna.

Björn Kemi, för Kiviniemi 1:1 m fl, förklarar att gemensamhetsanläggning borde bildas för befintliga vägen samt att han ursprungligen sökt vägförrättning år 1983. Ett kostnadsmässigt fördelaktigt alternativ kan vara att man kompletterar detta med servitut till förmån för de Kiviniemifastigheter som behöver rätt. En viktig förutsättning är också att man får tillgång till stranden genom båtplats men även P-plats och då finns en samfällighet på Svappavaarasidan vid 28:1 som borde kunna nyttjas varför bilväg bör beslutas sträcka sig fram till nämnda båtplats. Björn Kemi instämmer också i Lindmarks yrkande om rätning av vägsträcka om ca 200 meter.

Berit Savonen, för Svappavaara 28:13, framför att hon har en son som nyttjar gårdsstället på 28:4 som fritidsbostad och att hon motsätter sig att man nyttjar gårdsplanen som någon väg liksom att stranden nyttjas för parkering. Manfred Stålnacke tillägger att stranden för övrigt är så låg att platsen kommer under vatten en stor del av säsongen, dessutom är läget olämpligt som båtplats eftersom det är för grunt vid normalvattenstånd. Går det inte få stopp på annat sätt yrkar man att samfälligheten överförs till Svappavaara 28:4 och att man lägger ut båtplats på exempelvis kronans mark.

Irène Cidren, för Kiviniemi 1:3 och 1:4, instämmer i att Kiviniemifastigheterna behöver väg eller vägrätt liksom båtplats men att diskuterat läge, vid bysamfälliga platsen, är helt olämpligt med väg mellan husen etc.



Yrkanden, forts

På Byällderman Rune Stålnackes, för Svappavaara skifteslag, förfrågan om man kan stänga en samfällad väg noterar förrättningslantmätaren att rätten för samfällighetsdelägarna enligt lagaskiftet finns så länge samfälligheten finns kvar. Rune Stålnacke poängterar också att samfällda vägsträckningen har ett kulturhistoriskt värde förutom att man har behov av en bysamfällad båtplats varför han motsätter sig att samfälligheten tas bort.

Rune Halldén, för Svappavaara 4:15-16, förklarar att byn har behov av båtplats och uttalar att frågan om reglering av båtplats inte borde behandlas utan att man ser över samtliga samfälligheter.

Rune Halldén yrkar likaså att vägrätt eller gemensamhetsanläggning bildas till förmån för Svappavaara 4:15-16.

Bertil Halldén, för byggnad å på Svappavaara 26:7, medger att stugan ges en andel i befintliga vägen och framför därutöver önskemål om att vägrätt upplåtes helst ända fram till stugan samt att rätt till båtplats också borde ordnas.

Gösta Kemi, uppgiven ägare till byggnad å på Kiviniemi 1:1, yrkar att bilväg inrättas som gemensamhetsanläggning och då på hela sträckan med vändyta vid samfälligheten. Gösta Kemi framför att Stålnackes kört sönder den befintliga vägen utan att göra rätt för sig varför man för ägarens, dvs bröderna Erik och Gösta Kemis åldriga mor Sofia Kemi, räkning stängt av vägen.

Rune Backe och Anders Ralde, för byggnad å på Kiviniemi 1:1, förklarar att de har en enkel fritidsstuga om 4x4 meter i Kiviniemi och att de har ett begränsat behov av vägen särskilt då Ralde når stugan från Lappeasuandohället

Tage Stålnacke, för Svappavaara 26:6 m fl, yrkar att vägrätt upplåtes till förmån för Svappavaara 26:6-7 fram till gränsen mellan Svappavaara 26:6 och 26:7 vid Konisaarenpuas, på liknande sätt som skriftligen 1995-11-08 begärts av delägaren Ture Stålnacke.

Göran Lundhamn, för Svappavaara 26:18, medger att fastigheten ges andel i vägen och yrkar därutöver att vägrätt upplåtes ända fram till fastigheten liksom att fastigheten också ges rätt till båtplats. Lundhamn m fl framför att Lennart Sternlund, för Svappavaara 26:15, framfört intresse av vägrätt vilket också skapas till förmån för Svappavaara 26:16 (Eva Elisabeth Degerman).

Jan Sehlstedt, för Svappavaara 28:10, yrkar att gemensamhetsanläggning skall bildas för befintlig väg och att vändyta eller rätt härtill skall ordnas vid vägänden och då helst vid båtplatsen.

Manfred Stålnacke, för Svappavaara 28:4, vidhåller tidigare anförda bestämda erinringar mot inrättande av väg till samfällda båtplatsen och yrkar att vändyta ordnas inom Svappavaara 28:3. Med anledning av Gösta Kemis synpunkter ifrågasättes vidare om inte den angivna stugan tillhör fastigheten Kiviniemi 1:1.



Yrkanden, forts	<p>Några särskilda yrkanden om ersättning för sk utrymmesupplåtelsen eller vägrättsupplåtelsen framförs ej av sakägarna.</p> <p>Gösta Kemi, uppgiven ägare av åbyggnad på Kiviniemi 1:1, påtalar att han haft kostnader för utförande av vägen. Tommy Kemi, för Svappavaara 11:17, anför att de som nedlagt kostnader i vägens utförande borde ersättas.</p> <p>Tage Stålnacke, för Svappavaara 26:6-7, förklarar att flera deltagit i vägens byggande varför frågan om eventuell ersättning för utförandekostnader inte är så enkel.</p> <p>Sakägarna förklarar sig avslutningsvis inte heller ha några särskilda synpunkter på fördelning av förrättningskostnader utan synes acceptera att kostnaderna enligt av förrättningslantmätaren noterade huvudregel, fördelas efter nyttan (närmast motsvarande andelstal).</p>
Förrättnings-handlingar	<p>Karta och handlingar begärs av Manfred Stålnacke, Porfyrvägen 18, 981 40 KIRUNA och Björn Kemi, Kiviniemi Box 39, 980 20 SVAPPAVAARA samt bör också tillsändas den avsedda väganläggningens samfällighetsförening (Alatörmävägens samfällighetsförening c/o Manfred Stålnacke, Porfyrvägen 18, 981 40 KIRUNA.)</p> <p>Vidare begärs en omgång av Svappavaara bys samfällighetsförening c/o Rune Stålnacke, PI 330, 980 20 SVAPPAVAARA.</p> <p>Vidare bör enligt sakägarnas mening förhandskopia av andelstalsfördelningen med anläggningsbeslut tillsändas samtliga berörda inklusive Fastighetsverket.</p>
Föreningsbildning	<p>Förrättningslantmätaren finner det vara av väsentlig betydelse att samfällighetsföreningsbildning sker för förvaltningen av avsedda gemensamhetsanläggningar och förordnar att sammanträde för bildande av en eller flera samfällighetsföreningar skall hållas omedelbart efter förrättnings-sammanträdet.</p>
Förrättnings fortsättande	<p>Efter sakägarnas hörande beslutas att förrättningen preliminärt skall avslutas, med meddelande av slutligt anläggningsbeslut vid sammanträde på FBM:s kontor, efter det att erforderliga yttranden inhämtats från i första hand byggnadsnämnd med anledning av lokaliseringsfrågan för eventuell vändyta med P-plats, men att även Kraft-ledningshavare och Staten genom Fastighetsverket skall höras inför eventuell rätning av väglinjen på de ca 200 metrarna vid bl a Svappavaara 11:14.</p> <p>Kallelse härtill skall enligt hörande utsändas i skriftligt meddelande i vanliga brev minst tio dagar i förväg. Det anmärkes att sakägares närvaro vid avsedda beslutstillfället preliminärt ej kan anses behövlig.</p> <p>Vidare noteras sista besvärstag infaller fyra veckor efter avslutningsdag.</p>

Vid protokollet

(Mats Rundavist, förrättningslantmätare)

1996-02-06

Kommun och registerområde Kiruna och Gällivare
Län Norrbotten

Ärende	Anläggningsförrättning avseende väg över Svappavaara s:49, 28:3 m fl fastigheter inom Kiruna kommun berörande Svappavaara 28:3, 28:4 m fl i Kiruna kommun och Kiviniemi 1:1, 1:5 m fl i Gällivare kommun.
Handläggning	Med sammanträde i Kyrksalen i Svappavaara.
Förrättningslantmätare	Mats Rundqvist
Sakägare m m	Se sakägarförteckningen, aktbil B.
Redogörelse	<p>Förrättningslantmätaren repeterar inledningsvis reglerna i anläggningslagen (AL). Förutom väsentlighetsvillkoret i 5 § AL skall, enligt 6 § AL, berörd väganläggning, som här omfattar 1,9 kilometer befintlig väg och eventuellt 1 dryg kilometer vägförlängning, medföra båtnad dvs större fördelar än kostnader och olägenheter. Enligt 8 § AL skall läge och utförande väljas som medför att syftet med gemensamhetsanläggningen eller vägrätten nås med minsta intrång och olägenhet utan oskäligen kostnader. Vid fördelning av sk andelstal gäller, enligt 15 § AL, att kostnaderna för utförande skall fördelas med hänsyn till fastighets nytta och att driftskostnaderna skall fördelas efter beräknad användning. Härfter redovisas andelstal enligt sk tonkm-metoden samt anläggningsbeslut i första hand omfattande befintlig väg, med alternativt vägrättsupplåtelse eller anläggningsbeslut, förslagsvis innefattande lägst traktorvägstandard, för vägförlängningar från befintlig vägen.</p> <p>Inför beslut om eventuella vägbyggnad redovisas också preliminära kostnader enligt samtal 1996-02-05 med Skogsvårdsstyrelsen, vägmästare Leif Lindqvist. Sålunda kan för utförande av klass IVD (IIIC) väg vid små objekt (ex 200-500 m) sannolikt marknadspris anges till ca 90 (120) kronor/meter. Större volymärenden exempelvis 4-5 km normal skogsbilväg kostar ca 90-100 kr/m. Traktorväg kostar ca 50-60kr/m vid sk marknadsupphandling. Upphandling där egeninsats, genom väg-linjerröjning etc, sker kan i gynnsamma fall stanna vid hälften av kalkylkostnad t ex 30000kr jämfört med 60000 kronor för en ca 500meter lång klass IIIC-väg. Härvid tillägges att enligt telefonsamråd i november månad år 1996 med Elof Johansson, Vägverket, är, förutom driftsbidrag, upprustningsbidrag till befintlig bostadsutfartsväg tänkbart men att bidrag för nyanläggning ej kan påräknas. Slutligen redovisas positiva samråd från Vattenfall och Fastighetsverket vad gäller eventuell omläggning av väg längs kraftledning samt samrådsyttrande från byggnadsnämnd vad gäller vägsträckning mm inom fritidsområdet vid Konisaari. Byggnadsnämnden har därvid förklarat sig ej beredd medge väganläggning ner mot samfälliga båtplatsen, men har i övrigt medgett anläggningsåtgärden, se aktbil C. Vid under-handssamråd med stadsarkitekt Anita Skans har ytterligare framkommit att berört fritidsområde på Svappavaarasidan vid Konisaari kan komma att planläggas samt att man i övrigt inte motsätter sig väg eller vägrätt till stranden exempelvis inom Svappavaara 26:10. Härvid får enligt stadsarkitekten eventuell tillkommande bebyggelse anpassas till eventuellt ny väg eller vägservitut.</p>

1996-02-06

Yrkanden mm	<p>Se ansökningarna, aktbil A, och föregående protokoll, aktbil PR1.</p> <p>Efter en stunds diskussion återtar sökanden Björn Kemi, för Kiviniemi 1:1 m fl, yrkandet vad gäller väg till samfälligheten s:10. Björn Kemi vidhåller yrkandet om att den befintliga vägen, med kompletterande vändplan, inrättas som gemensamhetsanläggning, och yrkar vidare att vägrätt upplåtes över Svappavaara 26:10 fram till stranden.</p> <p>Under diskussionen konstateras bl a också att företrädarna för ägaren av Svappavaara 28:3, dvs närmast den åldriga ägaren Sofia Kemis söner, begärt att endast en passage för väg ordnas.</p> <p>Sökanden Manfred Stålnacke, Berit Savonen m fl, för Svappavaara 28:4 m fl, yrkar att gemensamhetsanläggning inrättas för den befintliga vägen och vidare över Svappavaara 28:3 fram till och inpå Roger Stålnackes fastighet Svappavaara 26:10.</p> <p>Manfred Stålnacke förklarar vidare att man yrkar att vägrätt upplåts på återstående sträcka fram till stugområdet vid Konisaarenpuu. Till stöd för anläggningsåtgärd och vägrättsupplåtelse åberopas också tidigare skriftliga medgivanden från flertalet av då berörda markägare. Manfred Stålnacke, för Kiviniemi vägsamfällighet vilken förvaltar Svappavaara ga :12, m fl förklarar också att berörda fastigheter i stort sett 100 %-igt har del genom förrättningsbeslut eller överenskommelse som godkänts av Lantmäteriet, varför gamla sk Kiviniemivägen för närvarande ej behöver ändras genom anläggningsförrättning. För de fastigheter som saknar andel begärs att Lantmäteriet upprättar förslag till överenskommelser.</p> <p>Manfred Stålnacke m fl, förklarar att någon vinterväghållning ej behövs och att plogning i så fall får ske genom berörd enskild sakägares försorg.</p> <p>Företrädaren för Svappavaara 9:2 förklarar att man visserligen har en enkel stuga på Palo Mäntysaari men att holmen nog så lätt nås från båtplatsen vid Kiviniemivägens slut.</p> <p>Berörda övriga sakägare, dvs Björn Kemi, Manfred Stålnacke m fl förklarar att fastigheten Svappavaara 9:2 och övriga skogsskiften på Palo Mäntysaari och Konisaari liksom bysamfälligheten ej bör påföras andel i vägen.</p> <p>Enligt tidigare begär Bertil Halldén m fl att vägrättsupplåtelsen skall sträcka sig fram till Svappavaara 26:7 och då bl a för åtkomst av Halldéns stuga.</p> <p>Vad gäller rättsupplåtelsen för byggande av väg yrkar Manfred Stålnacke, Björn Kemi m fl att rätten skall avse tio meters bredd under byggtiden (10 meters arbetsområdesbredd) och fem meters bredd när väg utförts.</p> <p>På fråga och efter diskussion förklarar berörda företrädare för Svappavaara 26:6, 28:3, 28:4 liksom Sören Stålnacke för Svappavaara 26:10 att någon ersättning ej yrkas för anläggnings- eller vägrättsupplåtelsen.</p>
-------------	--

1996-02-06

<p>Yrkanden, forts</p>	<p>Vad gäller förrättningskostnadernas fördelning konstateras att sakägarnas mening är att kostnaderna skall fördelas enligt gällande huvudregel, dvs efter andelstal.</p> <p>Elof Stålnacke framhåller att byn önskar en omgång av handlingarna med kartskiss. Björn Kemi och Manfred Stålnacke önskar varsin omgång av handlingarna. Vidare skall ordinarie handlingar efter registrering skickas till den tidigare bildade Alatörmävägens samfällighetsförening c/o Manfred Stålnacke.</p> <p>Förhandskopia begärs av Björn Kemi och Manfred Stålnacke. Likaså har förhandskopia begärts av Fastighetsverket, genom Christer Öhman, Luleå, för den skull Statens fastigheter berörs.</p> <p>Närvarande berörda sakägare accepterar avslutningsvis i huvudsak det justerade förslaget till anläggningsbeslut innebärande att befintlig väg plus planerad vägdel med erforderlig vändyta inpå Svappavaara 26:10 inrättas som gemensamhetsanläggning med normala två års genomförandetid samt att vägrätt enligt 49 § AL upplåts dels för en sträcka från tänkta vändytan ned mot fritidsstugeområdet vid Konisaarenpuas och vidare ned mot Bertil Halldéns stuga på Svappavaara 26:7 dels för sträckan från vändytan över Svappavaara 26:10 mot älven för åtkomst bl a av Kiviniemifastigheterna och fritidsfastigheterna Svappavaara 4:15 och 4:16.</p> <p>Efter det att förrättningslantmätaren redovisat gällande sk nyttoprinciper för fördelning av förrättningskostnader konstateras att berörda sakägare i allt väsentligt accepterar förslaget att fördela förrättningskostnaderna efter andelstal.</p> <p>Ordinarie aktomgång liksom förhandskopia skall enligt sakägarna skickas till avsedde styrelseordföranden, för samfällighetsföreningen, dvs Manfred Stålnacke.</p>
<p>Anläggningsbeslut</p>	<p>Skäl: Yrkad gemensamhetsanläggning avser befintlig utfartsväg, om ca 1,9 kilometers längd och planerad vägsträcka om ca 0,3 kilometers längd från sk Kiviniemi vägens (Svappavaara ga:12) ände söderut till bl a fritidsstugområden på Kalixälvens norra sida inom Svappavaaraskifteslag, som även berör fastigheter inom Kiviniemi skifteslag på Kalixälvens södra sida. Det antecknas härvid att Svappavaara ga:12, tillkommit genom beslut enligt enskilda väglagen, 1978-03-17 akt 25 KIJ 2238 och berörts av överenskommelser (akt F1991-308, F1991-426, F1994-87) samt servitut avseende väg för Svappavaara 11:13-14 (akt F 1978-320.1) och för Svappavaara 11:17-19 (akt KIJ 2238.1). Vidare antecknas att något yrkande om ändring av Svappavaara ga:12 ej framställts utan att rätt för eventuellt tillkommande fastighet avses regleras genom överenskommelse.</p>

<p>Anläggningsbeslut, forts</p>	<p>Skäl, forts: Gemensamhetsanläggningen för berörd utfartsväg kan anses vara av sådan väsentlig betydelse, som avses i 5 § AL för samtliga enligt andelstalsberäkningen angivna fastigheter. Yrkad vägrättsupplåtelse, enligt 49 § AL, för åtkomst av anläggningvägen berör, vad gäller den östvästliga sträckningen om drygt 1,5 kilometers längd över bl a Svappavaara 28:3 mot Konisaarenpuas, delvis nyttjat körstråk. För den södra grenen om drygt 0,5 kilometers längd av yrkad vägrättsupplåtelse, berörande obebyggd mark, från vändyta till stranden, med syftet att få åtkomst av bl a Kiviniemifastigheter på Kalixälvens sydsida, har såväl berörd markägare som byggnadsnämndens representant i huvudsak medgett avsedd sträckning. Områdena berörs ej av detaljplan. Fördelarna med gemensamhetsanläggningen, kan anses överväga de med den yrkade anläggningen åtföljande kostnaderna och olägenheterna, på sätt avses i 6 § AL. Inrättandet av en gemensamhetsanläggning för berörda fastigheter mm har för övrigt i allt väsentligt medgivits av de vid sammanträdet närvarande sakägarna, varför villkoret i 7 § AL inte kan anses utgöra något hinder. Byggnadsnämnden har vid samråd avseende sökt anläggningsåtgärd för väg, 1995-12-14 § 304, medgett anläggningsåtgärden för utfartsvägväg med undantag av tidigare yrkad väg mm till samfälligheten s:10 vid Konisaari, se aktbil C. Anläggningen och vägrättsupplåtelse, enligt 49 § AL, kan således inte anses motverka framtida bebyggelse eller planläggning liksom att avsedd vägsträckning och utförande bäst kan anses uppfylla måttet att och kan i övrigt inrättas enligt bestämmelserna i 8 -11 §§ AL.</p>
<p>Anläggningsbeslut</p>	<p>Beslut: Gemensamhetsanläggning skall inrättas och vägrättsupplåtelse skall ske enligt aktbil BE 1.</p>
<p>Beslut om andelstal</p>	<p>Skäl: Nyttan för respektive fastighet kan anses lika stor som beräknad användning för respektive fastighet, enligt den tillämpade tonkm-metoden, se även aktbil BE 2. Kostnaderna för driften enligt 15 § AL skall fördelas med hänsyn till hur mycket respektive fastighet beräknas använda anläggningen. Härvid antecknas att nuvarande användning, dvs fritids- respektive helårsboende, under hänsynstagande till nyttjares ålder och sannolik användning, i huvudsak lagts till grund för beslutade andelar. För sk övriga stugor, inklusive uthyrningsstugor, på den som helårsbostad nyttjade fastigheten Kiviniemi 1:1 har fastigheten påförts andelar motsvarande två fritidsstugor. Vidare har för fastigheter som behöver båt från planerad angringspunkt (i), dvs fastigheter på ön Konisaari och på Gällivaresidan, nyttograden beräknats till 0,75 istället för normala 1.</p>

1996-02-06

Ersättningsbeslut	Beslut: Någon ersättning skall ej utgå.
Förrättningskostnad	Beslut: Kostnaderna, skall relaterat till nyttan fördelas enligt beslutade andelstal för <u>utförande</u> , se aktbil BE 2. Härvid har medgetts att delräkning avseende påförda kostnader för de fastigheter, dvs Svappavaara 28:4 m fl, för vilka Manfred Stålnacke varit ombud kan tillsändas Manfred Stålnacke.
Aktmottagare	Björn Kemi, Kiviniemi Box 39, 980 20 SVAPPAVAARA Manfred Stålnacke, Porfyrvägen 18, 981 40 KIRUNA Alatörmävägens samfällighetsförening, c/o Manfred Stålnacke, Porfyrvägen 18, 981 40 KIRUNA. Svappavaara skifteslags samfällighetsförening c/o Rune Stålnacke, Pl 330, 980 20 SVAPPAVAARA. Förhandskopior till Börn Kemi, Manfred Stålnacke, med adresser enligt ovan, samt till Statens Fastighetsverk att Christer Öhman, Storgatan 24, 972 32 LULEÅ.
Om föreningsbildning	Föreningsbildning för bildande av Alatörmävägens samfällighetsförening har skett genom sammanträde 1995-11-16.
Förrättnings fortsättande	Efter sakägarnas hörande beslutas att avsett avslutningsbeslut skall meddelas på FBM:s kontor, utan sammanträde, preliminärt den 28 februari. Någon särskild under rättelse härom skall ej utgå försåvitt icke avslutningsbeslutet skall meddelas vid ett senare tillfälle. I sådant fall skall skriftlig underrättelse skickas ut i vanliga brev minst tio dagar i förväg. Härefter uppläses besvärshänvisning under notering att sista besvärstag infaller fyra veckor efter avslutningsdag.

Vid protokollet




(Mats Rundavist, förrättningslantmätare)

1996-04-16


Kommun och registerområde Kiruna och Gällivare
Län Norrbotten

Ärende	Anläggningsförrättning avseende väg över Svappavaara s:49, 28:3 m fl fastigheter inom Kiruna kommun berörande Svappavaara 28:3, 28:4 m fl i Kiruna kommun och Kiviniemi 1:1, 1:5 m fl i Gällivare kommun.
Handläggning	Utan sammanträde på Lantmäterimyndighetens kontor.
Förrättningslantmätare	Mats Rundqvist
Sakägare m m	Ingen sakägare närvarande. Se i övrigt sakägarförteckningen, aktbil B.
Förrättningens fortsättande	Skriftliga meddelanden har inkommit från Björn och Reidar Kemi, 1996-02-13, med förnyade synpunkter på bl a andelstal. Handlingarna, inklusive reviderad andelstalsberäkning har sammanställts, varför förrättningen enligt särskilt meddelande kan avslutas.
Avslutningsbeslut och upplysning om hur man överklagar	Förrättningen avslutas. En förrättning eller ett förrättningsbeslut överklagas hos Fastighetsdomstolen, Luleå Tingsrätt. Om Ni vill överklaga skall Ni lämna eller skicka skrivelsen med överklagandet till Lantmäterimyndigheten Norrbottens län, Kiruna kontoret Box 820, 981 28 KIRUNA , inom fyra veckor från avslutningsdagen. Kommer skrivelsen in för sent kan Ert överklagande inte behandlas. Detta innebär att Er skrivelse måste ha kommit in senast tisdagen den 14 maj år 1996 . Redogör för vad Ni anser skall ändras i beslutet och varför. Skicka med två kopior av skrivelsen. Ange också vilket beslut Ni överklagar t ex genom att anteckna förrättningens ärendenummer (dnr), se ovan.

Vid protokollet



(Mats Rundqvist, förrättningslantmätare)

Protokollet uppsatt/uppvisat Datum 1996-04-19  (Förrättningslantmätare)
--

Plats för inkomststämpel.

FASTIGHETSBLIDNINGSMYNDIGHETEN
Kiruna lantmäteridistrikt

Ink. 1983-10-28

Dnr. 109835

ANSÖKAN
om lantmäteriförrättning
Datum


Aktbilaga A1
1 (2)

Sänds till

Fastighetsbildningsmyndigheten
Kiruna lantmäteridistrikt
Box 61
981 21 KIRUNA

- Ansökan om avstyckning av överlåtet område skall göras inom 6 månader från det att köpehandling e d undertecknades. Även förvärvaren får ansöka om avstyckning.
- Om sökanden är dödsbo bör bestyrkt kopia av bouppteckningen bifogas.
- Om ansökan görs genom ombud skall fullmakt bifogas.
- Företrädare för bolag, förening e d skall bifoga registreringsbevis eller protokollsutdrag.

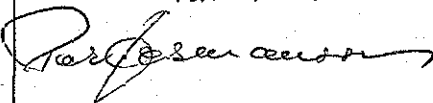
TEXTA GÄRNA!

Person- uppgifter	Namn (sökande)	Björn Kemi	
	Personnummer		
	Postutdelningsadress	Box 39, Kiviniemi	
	Telefon, bostaden (även riktnr)	0980 - 30056	
	Postnummer och ortnamn	98020 Svappavaara	
	Telefon, arbetet (även riktnr)		
	Fastigheter eller delar av fastigheter som ägs av sökanden	Kiviniemi 1:1 (Gällivare km)	
	Namn (sökande)		
	Personnummer		
	Postutdelningsadress		
	Telefon, bostaden (även riktnr)		
	Postnummer och ortnamn		
	Telefon, arbetet (även riktnr)		
	Fastigheter eller delar av fastigheter som ägs av sökanden		
Önskad åtgärd	<input type="checkbox"/> Avstyckning	<input type="checkbox"/> Fastighetsreglering	<input type="checkbox"/> Fastighetsbestämning
	<input type="checkbox"/> Sammanläggning	<input type="checkbox"/> Klyvning	<input checked="" type="checkbox"/> Anläggningsförrättning
	<input type="checkbox"/> Ledningsrättsförrättning	<input type="checkbox"/> Något annat, ange vad	
	Närmare beskrivning av åtgärden - Vilka fastigheter berörs? (Ange även socken och kommun)		
	Enskild väg längs Kalixälven från Vanhavalleana till mitt emot Kiviniemi (Pudarniska). Förlängning av Kiviniemivägens vägsamfällighet.		
Området skall an- vändas till	<input type="checkbox"/> helårsbostad	<input type="checkbox"/> fritidsbostad	<input type="checkbox"/> jord- eller skogsbruk
	<input type="checkbox"/> något annat, ange vad		
Under- skrift	Ansökan omfattar även i tillämpliga delar sid 2. Samtliga sökande skall skriva under denna ansökan. Om någon fastighet har flera delägare skall samtliga skriva under ansökan. Handläggningen underlättas om också alla andra som berörs av förrättningen skriver under.		
	Sökande	Sökande	
			
	Sökande	Sökande	
	Sökande	Sökande	
	Sökande	Sökande	

Lantmäteriet B1 0211 1982-02 40.000 Liber Förlag 38-80582-0

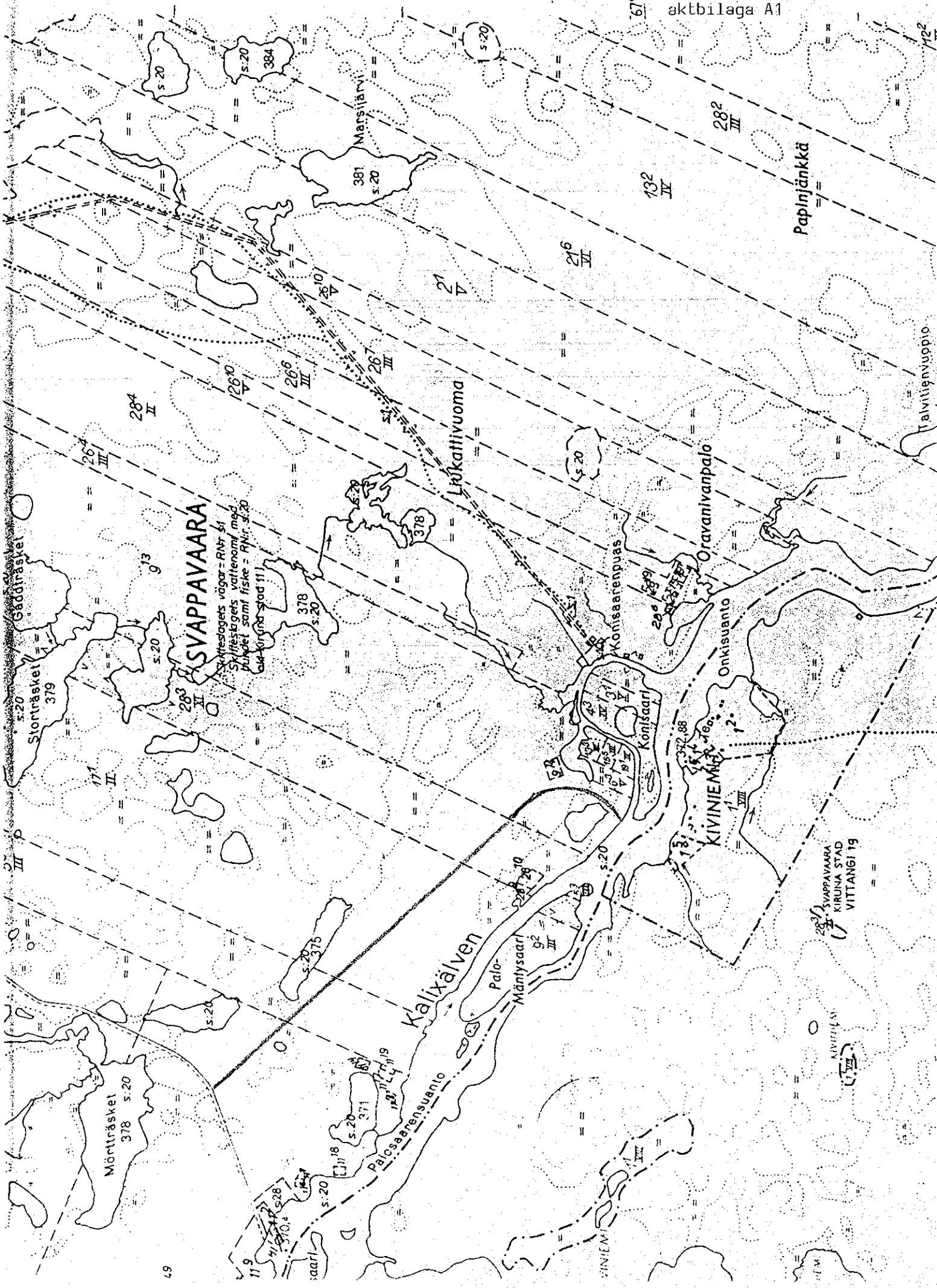
1) Om fler än två är sökande fortsatt på baksidan vid »Andra som berörs».

VÄND!

Bebyggelse, tillstånd, dispenser	<input type="checkbox"/> Området är bebyggt med		
	<input type="checkbox"/> Området är obebyggt	<input type="checkbox"/> Byggnadslov har inte sökts	<input type="checkbox"/> Byggnadslov eller dispens har sökts men ännu inte beviljats
	<input type="checkbox"/> Byggnadslov eller dispens har beviljats den		<input type="checkbox"/> Förvärvstillstånd finns
	<input type="checkbox"/> Positivt förhandsbesked om byggnadslov har erhållits den		<input type="checkbox"/> Tillstånd eller yttrande från vägförvaltningen finns
Kopia av karta och handlingar	Ett exemplar av karta och handlingar erhålls utan extra kostnad Sänds till		
	Extra kopia av karta och handlingar sänds till	Betalas av	
Förrättningskostnader	För lantmäteriförrättning utgår avgift enligt särskild prislista som finns hos fastighetsbildningsmyndigheten. Avgift utgår till viss del även om det som ansökan avser inte går att genomföra (avvisade, inställda ärenden). Är Ni överens om hur förrättningskostnaderna skall fördelas, så ange det här (En blivande köpare - kontrakt ännu inte skrivet - kan inte ta på sig att betala förrättningskostnaderna.)		
Andra som berörs ²⁾	Namn	Personnummer (om det är känt)	
	Postutdelningsadress	Telefon bostaden (även riktnr)	
	Postnummer och ortnamn	Telefon arbetet (även riktnr)	
	Ägare till följande fastigheter eller delar av fastigheter		
	Namn	Personnummer (om det är känt)	
	Postutdelningsadress	Telefon bostaden (även riktnr)	
	Postnummer och ortnamn	Telefon arbetet (även riktnr)	
	Ägare till följande fastigheter eller delar av fastigheter		
Överlåtelsehandling	Finns köpehandling, skriftlig överenskommelse e d ?		
	<input type="checkbox"/> Ja, daterad den	<input type="checkbox"/> Nej	
Värdeintyg	<input type="checkbox"/> Jag vill att lantmäteriet upprättar överlåtelsehandling		
	Betalas av		
Lagfart	<input type="checkbox"/> Jag vill att lantmäteriet upprättar värdeintyg		
	Betalas av		
Övriga upplysningar	Skogsvärdshuset, Byggnads Gavelin, har kontaktats för bidragsansökan.		
Myndighetens anteckningar	Handläggningen av förrättningen överläts på	Övriga anteckningar	
	Kiruna lantmäteridistrikt  92-04-28		

2) Ägare till fastighet som påverkas, innehavare av servitut eller nyttjanderätt som kan påverkas, person som har köpt eller skall köpa område som skall avstyckas.

- Bifoga bestyrkta kopior av de handlingar Ni här ovan kryssat för att Ni har.
- En köpehandling e d kan bli ogiltig om inte en bestyrkt kopia av den sänds in.



SVAPPAVARA

Svappavaars vägar = R.Nr 51
 Svappavaars vattenområde med
 fisket samt fiske = R.Nr 320
 Gullfjärds stad 11

Storträsket 379
 Gåddräsket
 171 II
 177 II
 183 II
 188 II
 192 II
 193 II
 194 II
 195 II
 196 II
 197 II
 198 II
 199 II
 200 II
 201 II
 202 II
 203 II
 204 II
 205 II
 206 II
 207 II
 208 II
 209 II
 210 II
 211 II
 212 II
 213 II
 214 II
 215 II
 216 II
 217 II
 218 II
 219 II
 220 II
 221 II
 222 II
 223 II
 224 II
 225 II
 226 II
 227 II
 228 II
 229 II
 230 II
 231 II
 232 II
 233 II
 234 II
 235 II
 236 II
 237 II
 238 II
 239 II
 240 II
 241 II
 242 II
 243 II
 244 II
 245 II
 246 II
 247 II
 248 II
 249 II
 250 II
 251 II
 252 II
 253 II
 254 II
 255 II
 256 II
 257 II
 258 II
 259 II
 260 II
 261 II
 262 II
 263 II
 264 II
 265 II
 266 II
 267 II
 268 II
 269 II
 270 II
 271 II
 272 II
 273 II
 274 II
 275 II
 276 II
 277 II
 278 II
 279 II
 280 II
 281 II
 282 II
 283 II
 284 II
 285 II
 286 II
 287 II
 288 II
 289 II
 290 II
 291 II
 292 II
 293 II
 294 II
 295 II
 296 II
 297 II
 298 II
 299 II
 300 II
 301 II
 302 II
 303 II
 304 II
 305 II
 306 II
 307 II
 308 II
 309 II
 310 II
 311 II
 312 II
 313 II
 314 II
 315 II
 316 II
 317 II
 318 II
 319 II
 320 II
 321 II
 322 II
 323 II
 324 II
 325 II
 326 II
 327 II
 328 II
 329 II
 330 II
 331 II
 332 II
 333 II
 334 II
 335 II
 336 II
 337 II
 338 II
 339 II
 340 II
 341 II
 342 II
 343 II
 344 II
 345 II
 346 II
 347 II
 348 II
 349 II
 350 II
 351 II
 352 II
 353 II
 354 II
 355 II
 356 II
 357 II
 358 II
 359 II
 360 II
 361 II
 362 II
 363 II
 364 II
 365 II
 366 II
 367 II
 368 II
 369 II
 370 II
 371 II
 372 II
 373 II
 374 II
 375 II
 376 II
 377 II
 378 II
 379 II
 380 II
 381 II
 382 II
 383 II
 384 II
 385 II
 386 II
 387 II
 388 II
 389 II
 390 II
 391 II
 392 II
 393 II
 394 II
 395 II
 396 II
 397 II
 398 II
 399 II
 400 II
 401 II
 402 II
 403 II
 404 II
 405 II
 406 II
 407 II
 408 II
 409 II
 410 II
 411 II
 412 II
 413 II
 414 II
 415 II
 416 II
 417 II
 418 II
 419 II
 420 II
 421 II
 422 II
 423 II
 424 II
 425 II
 426 II
 427 II
 428 II
 429 II
 430 II
 431 II
 432 II
 433 II
 434 II
 435 II
 436 II
 437 II
 438 II
 439 II
 440 II
 441 II
 442 II
 443 II
 444 II
 445 II
 446 II
 447 II
 448 II
 449 II
 450 II
 451 II
 452 II
 453 II
 454 II
 455 II
 456 II
 457 II
 458 II
 459 II
 460 II
 461 II
 462 II
 463 II
 464 II
 465 II
 466 II
 467 II
 468 II
 469 II
 470 II
 471 II
 472 II
 473 II
 474 II
 475 II
 476 II
 477 II
 478 II
 479 II
 480 II
 481 II
 482 II
 483 II
 484 II
 485 II
 486 II
 487 II
 488 II
 489 II
 490 II
 491 II
 492 II
 493 II
 494 II
 495 II
 496 II
 497 II
 498 II
 499 II
 500 II
 501 II
 502 II
 503 II
 504 II
 505 II
 506 II
 507 II
 508 II
 509 II
 510 II
 511 II
 512 II
 513 II
 514 II
 515 II
 516 II
 517 II
 518 II
 519 II
 520 II
 521 II
 522 II
 523 II
 524 II
 525 II
 526 II
 527 II
 528 II
 529 II
 530 II
 531 II
 532 II
 533 II
 534 II
 535 II
 536 II
 537 II
 538 II
 539 II
 540 II
 541 II
 542 II
 543 II
 544 II
 545 II
 546 II
 547 II
 548 II
 549 II
 550 II
 551 II
 552 II
 553 II
 554 II
 555 II
 556 II
 557 II
 558 II
 559 II
 560 II
 561 II
 562 II
 563 II
 564 II
 565 II
 566 II
 567 II
 568 II
 569 II
 570 II
 571 II
 572 II
 573 II
 574 II
 575 II
 576 II
 577 II
 578 II
 579 II
 580 II
 581 II
 582 II
 583 II
 584 II
 585 II
 586 II
 587 II
 588 II
 589 II
 590 II
 591 II
 592 II
 593 II
 594 II
 595 II
 596 II
 597 II
 598 II
 599 II
 600 II
 601 II
 602 II
 603 II
 604 II
 605 II
 606 II
 607 II
 608 II
 609 II
 610 II
 611 II
 612 II
 613 II
 614 II
 615 II
 616 II
 617 II
 618 II
 619 II
 620 II
 621 II
 622 II
 623 II
 624 II
 625 II
 626 II
 627 II
 628 II
 629 II
 630 II
 631 II
 632 II
 633 II
 634 II
 635 II
 636 II
 637 II
 638 II
 639 II
 640 II
 641 II
 642 II
 643 II
 644 II
 645 II
 646 II
 647 II
 648 II
 649 II
 650 II
 651 II
 652 II
 653 II
 654 II
 655 II
 656 II
 657 II
 658 II
 659 II
 660 II
 661 II
 662 II
 663 II
 664 II
 665 II
 666 II
 667 II
 668 II
 669 II
 670 II
 671 II
 672 II
 673 II
 674 II
 675 II
 676 II
 677 II
 678 II
 679 II
 680 II
 681 II
 682 II
 683 II
 684 II
 685 II
 686 II
 687 II
 688 II
 689 II
 690 II
 691 II
 692 II
 693 II
 694 II
 695 II
 696 II
 697 II
 698 II
 699 II
 700 II
 701 II
 702 II
 703 II
 704 II
 705 II
 706 II
 707 II
 708 II
 709 II
 710 II
 711 II
 712 II
 713 II
 714 II
 715 II
 716 II
 717 II
 718 II
 719 II
 720 II
 721 II
 722 II
 723 II
 724 II
 725 II
 726 II
 727 II
 728 II
 729 II
 730 II
 731 II
 732 II
 733 II
 734 II
 735 II
 736 II
 737 II
 738 II
 739 II
 740 II
 741 II
 742 II
 743 II
 744 II
 745 II
 746 II
 747 II
 748 II
 749 II
 750 II
 751 II
 752 II
 753 II
 754 II
 755 II
 756 II
 757 II
 758 II
 759 II
 760 II
 761 II
 762 II
 763 II
 764 II
 765 II
 766 II
 767 II
 768 II
 769 II
 770 II
 771 II
 772 II
 773 II
 774 II
 775 II
 776 II
 777 II
 778 II
 779 II
 780 II
 781 II
 782 II
 783 II
 784 II
 785 II
 786 II
 787 II
 788 II
 789 II
 790 II
 791 II
 792 II
 793 II
 794 II
 795 II
 796 II
 797 II
 798 II
 799 II
 800 II
 801 II
 802 II
 803 II
 804 II
 805 II
 806 II
 807 II
 808 II
 809 II
 810 II
 811 II
 812 II
 813 II
 814 II
 815 II
 816 II
 817 II
 818 II
 819 II
 820 II
 821 II
 822 II
 823 II
 824 II
 825 II
 826 II
 827 II
 828 II
 829 II
 830 II
 831 II
 832 II
 833 II
 834 II
 835 II
 836 II
 837 II
 838 II
 839 II
 840 II
 841 II
 842 II
 843 II
 844 II
 845 II
 846 II
 847 II
 848 II
 849 II
 850 II
 851 II
 852 II
 853 II
 854 II
 855 II
 856 II
 857 II
 858 II
 859 II
 860 II
 861 II
 862 II
 863 II
 864 II
 865 II
 866 II
 867 II
 868 II
 869 II
 870 II
 871 II
 872 II
 873 II
 874 II
 875 II
 876 II
 877 II
 878 II
 879 II
 880 II
 881 II
 882 II
 883 II
 884 II
 885 II
 886 II
 887 II
 888 II
 889 II
 890 II
 891 II
 892 II
 893 II
 894 II
 895 II
 896 II
 897 II
 898 II
 899 II
 900 II
 901 II
 902 II
 903 II
 904 II
 905 II
 906 II
 907 II
 908 II
 909 II
 910 II
 911 II
 912 II
 913 II
 914 II
 915 II
 916 II
 917 II
 918 II
 919 II
 920 II
 921 II
 922 II
 923 II
 924 II
 925 II
 926 II
 927 II
 928 II
 929 II
 930 II
 931 II
 932 II
 933 II
 934 II
 935 II
 936 II
 937 II
 938 II
 939 II
 940 II
 941 II
 942 II
 943 II
 944 II
 945 II
 946 II
 947 II
 948 II
 949 II
 950 II
 951 II
 952 II
 953 II
 954 II
 955 II
 956 II
 957 II
 958 II
 959 II
 960 II
 961 II
 962 II
 963 II
 964 II
 965 II
 966 II
 967 II
 968 II
 969 II
 970 II
 971 II
 972 II
 973 II
 974 II
 975 II
 976 II
 977 II
 978 II
 979 II
 980 II
 981 II
 982 II
 983 II
 984 II
 985 II
 986 II
 987 II
 988 II
 989 II
 990 II
 991 II
 992 II
 993 II
 994 II
 995 II
 996 II
 997 II
 998 II
 999 II
 1000 II

Kalixälven

Montträsket 378
 119
 120
 121
 122
 123
 124
 125
 126
 127
 128
 129
 130
 131
 132
 133
 134
 135
 136
 137
 138
 139
 140
 141
 142
 143
 144
 145
 146
 147
 148
 149
 150
 151
 152
 153
 154
 155
 156
 157
 158
 159
 160
 161
 162
 163
 164
 165
 166
 167
 168
 169
 170
 171
 172
 173
 174
 175
 176
 177

FASTIGHETSBILDNINGSMYNDIGHETEN

Kiruna lantmäteridistrikt

Ink 1991-11-18Dnr 91111

Datum

Sänds till

- Ansökan om avstyckning av överlåtet område skall göras inom 6 månader från det att köpehandling e d undertecknades. Även förvärvaren får ansöka om avstyckning.
- Om sökanden är dödsbo bör bestyrkt kopia av bouppteckningen bifogas.
- Om ansökan görs genom ombud skall fullmakt bifogas.
- Företrädare för bolag, förening e d skall bifoga registreringsbevis eller protokollsutdrag.

TEXTA GÄRNA!

Person- uppgifter	Namn (sökande)	<i>Manfred Stålnacke</i>	Personnummer	<i>450831-9052</i>
	Postutdelningsadress	<i>Virvelvägen 41</i>	Telefon, bostaden (även riktnr)	<i>0980 180127</i>
	Postnummer och postort	<i>981 45 Kiruna</i>	Telefon, arbetet (även riktnr)	
	Sökandens fastigheter eller delar av fastigheter som berörs	<i>Swapparaara 28⁴, 28¹¹-21</i>	Registerområde (socken) och kommun	<i>Kiruna</i>
	Namn (sökande)		Personnummer	
	Postutdelningsadress		Telefon, bostaden (även riktnr)	
	Postnummer och postort		Telefon, arbetet (även riktnr)	
	Sökandens fastigheter eller delar av fastigheter som berörs		Registerområde (socken) och kommun	
Önskad åtgärd	<input type="checkbox"/> Avstyckning	<input type="checkbox"/> Fastighetsreglering	<input type="checkbox"/> Fastighetsbestämning	
	<input type="checkbox"/> Sammanläggning	<input type="checkbox"/> Klyvning	<input checked="" type="checkbox"/> Anläggningsförrättning	
	<input type="checkbox"/> Ledningsrättsförrättning	<input type="checkbox"/> Något annat, ange vad		
	Närmare beskrivning av åtgärden — Vilka ytterligare fastigheter berörs? (Ange även socken och kommun)			
	<i>Anläggningsförrättning avseende rätt till vägnar Swapparaara 28³ för Swapparaara 28⁴, 28¹¹, 28¹², 28¹³, 28¹⁴, 28¹⁵, 28¹⁶, 28¹⁷, 28¹⁸, 28¹⁹, 28²⁰ och 28²¹, på kartan sträckningen d-e.</i>			
Området skall an- vändas till	<input type="checkbox"/> helårsbostad	<input checked="" type="checkbox"/> fritidsbostad	<input checked="" type="checkbox"/> jord- eller skogsbruk	
	<input type="checkbox"/> något annat, ange vad			
Underskrift	Ansökan omfattar även i tillämpliga delar sid 2. Samtliga sökande skall skriva under denna ansökan. Om någon fastighet har flera delägare skall samtliga skriva under ansökan. Handläggningen underlättas om också alla andra som berörs av förrättningen skriver under.			
	Sökande	<i>Manfred Stålnacke</i>	Sökande	
	Sökande		Sökande	
	Sökande		Sökande	

Bebyggelse, tillstånd, dispenser	<input type="checkbox"/> Området är bebyggt med	
	<input type="checkbox"/> Området är obebyggt	<input type="checkbox"/> Byggnadslov har inte sökts
	<input type="checkbox"/> Byggnadslov eller dispens har beviljats den	<input type="checkbox"/> Byggnadslov eller dispens har sökts men ännu inte beviljats
	<input type="checkbox"/> Positivt förhandsbesked om byggnadslov har erhållits den	<input type="checkbox"/> Tillstånd eller yttrande från vägförvaltningen finns
Kopia av karta och handlingar	Ett exemplar av karta och handlingar erhålls utan extra kostnad Sänds till	
	Extra kopia av karta och handlingar sänds till	Betalas av
Förrättningskostnader	För lantmäteriförrättning utgår avgift enligt särskild prislista som finns hos fastighetsbildningsmyndigheten. Avgift utgår till viss del även om det som ansökan avser inte går att genomföra (avvisade, inställda ärenden). Är Ni överens om hur förrättningskostnaderna skall fördelas, så ange det här (En blivande köpare — kontrakt ännu inte skrivet — kan inte ta på sig att betala förrättningskostnaderna.) <i>Delägarna till Sop 284 Manfred Skölnacke</i>	
Andra ²⁾ som berörs	Namn	Personnummer (om det är känt)
	Postutdelningsadress	Telefon, bostaden (även riktnr)
	Postnummer och postort	Telefon, arbetet (även riktnr)
	Ägare till följande fastigheter eller delar av fastigheter	
	Namn	Personnummer (om det är känt)
	Postutdelningsadress	Telefon, bostaden (även riktnr)
	Postnummer och postort	Telefon, arbetet (även riktnr)
	Ägare till följande fastigheter eller delar av fastigheter	
Överlåtelsehandling	Finns köpehandling, skriftlig överenskommelse e d?	
	<input type="checkbox"/> Ja, daterad den	<input type="checkbox"/> Nej
Värdeintyg	<input type="checkbox"/> Jag vill att lantmäteriet upprättar värdeintyg	Betalas av
	<input type="checkbox"/> Jag vill att lantmäteriet upprättar överlåtelsehandling	Betalas av
Lagfart	<input type="checkbox"/> Jag vill att lantmäteriet ansöker om lagfart	Betalas av
Övriga upplysningar		
Myndighetens anteckningar	Handläggningen av förrättningen överläts på	Övriga anteckningar

2) Ägare till fastighet som påverkas, innehavare av servitut eller nyttjanderätt som kan påverkas, person som har köpt eller skall köpa område som skall avstyckas.

- Bifoga bestyrkta kopior av de handlingar Ni här ovan kryssat för att Ni har.
- En köpehandling e d kan bli giltig om inte en bestyrkt kopia av den sänds in.



Sammanträdesdatum 1 1995-11-16
Sammanträdesdatum 2 1996-02-06
Sammanträdesdatum 3
Sammanträdesdatum 4

Fastighet Ägare/företrädare	Smtr nr	Närvaro/Fullmakt m m	Aktbil
KIRUNA REGISTEROMRÅDE			
SVAPPAVAARA 3:1, 97/120	1/1	Ej när	
Lars Evald Lundgren Pl 260 980 20 SVAPPAVAARA	2	Ej när	
SVAPPAVAARA 3:1, 23/240	2/1	Ej när	
Alf Lundgren Fogdevägen 6 980 20 SVAPPAVAARA	22	Ej när	
SVAPPAVAARA 3:1, 23/240	3/1	Ej när	
Ingemar Lundgren Box 27 980 20 SVAPPAVAARA	2	Ej när	
SVAPPAVAARA 4:3, 1/7	4/1	När, ställföreträdare	
Johan Viktor Ringholt Pl 243 980 20 SVAPPAVAARA	2	När, ställföreträdare	
SVAPPAVAARA 4:3, 1/7	5/1	Ej när	
Emil Mauritz Kemi Hermelinsgatan 91 981 33 KIRUNA	2	Ej när	
SVAPPAVAARA 4:3, 1/7	6/1	Ingår när (E. Kemi avlidit)	
Edvin Kemi Lainiovägen 7 980 10 VITTANGI	2	-	
SVAPPAVAARA 4:3, 1/7	7/1	Ej när	
Axel Hilding Kemi Tapparegatan 12 981 37 KIRUNA	2	Ej när	



SVAPPAVAARA 4:3, 1/21	8	Ej nån	
Karl Oskar Jakobsson Brytaregatan 17 981 34 KIRUNA		Ej nån	
SVAPPAVAARA 4:3, 1/21	9	Ej nån	
Nanny Ingeborg Isaksson Dübengatan 11 981 40 KIRUNA		Ej nån	
SVAPPAVAARA 4:3, 1/21	10	Ej nån	
Algot Vilhelm Jakobsson Dübengatan 13 981 41 KIRUNA		Ej nån	
SVAPPAVAARA 4:3, 1/7	11	Tj nån (Aviden)	
Karl Isak Kemi Magnetitvägen 58 981 40 KIRUNA		Tj nån	
SVAPPAVAARA 4:3, 1/7	12	Ej nån	
Maria Karolina Lidström Skyttegatan 16B 981 37 KIRUNA		Tj nån	
SVAPPAVAARA 4:15	13	Rune Halldén, enl fullm	29
Harry Halldén Sågstigen 6 980 20 SVAPPAVAARA		Ej nån	
SVAPPAVAARA 4:16	14/1	N 501	
Rune P Halldén Box 215 980 10 VITTANGI	2	Ej nån	
SVAPPAVAARA 5:3, 6:3, 13:3, 15:5, 17:1, 19:1	15	Ej nån	
AssiDomän Fastigheter AB Box 1318 171 25 SOLNA	2	Ej nån	



SVAPPAVAARA 9:2, 1/3	16/1	När	
Karl Lennart Lindmark Fogdevägen 15 980 20 SVAPPAVAARA	2	När	
SVAPPAVAARA 9:2, 1/3	17/1	Ej när	
Sten Erik Vilhelm Lindmark Slaggvägen 6 980 20 SVAPPAVAARA	2	Bj när	
SVAPPAVAARA 9:2, 1/3	18/1	Ej när (stulpsutötare)	
Bo Ingvar Immanuel Lindmark Kopparstigen 31 980 20 SVAPPAVAARA	2	Ej när	
SVAPPAVAARA 9:13	19/1	Ej när (ej besökt)	
Luossavaara-Kiirunavaara AB Box 952 971 28 LULEÅ	2	Ej när	
SVAPPAVAARA 9:14	20/1	Ej när	
Harry Östen Lindmark Pl 405 980 20 SVAPPAVAARA	2	Ej när	
SVAPPAVAARA 11:6	21/1	När	
Gerda Stålnacke Fogdevägen 14 980 20 SVAPPAVAARA	2	När	
SVAPPAVAARA 11:7, 1/2	22/1	När	
Rolf Rehult Slaggvägen 16 980 20 SVAPPAVAARA	2	När	



SVAPPAVAARA 11:7, 1/2	23/1	<i>Ej när</i>	
Peter Rehult Pl 265 980 20 SVAPPAVAARA	2	<i>Ej när</i>	
SVAPPAVAARA 11:8	24/1	<i>När</i>	
Gunnar Nilsson Videplan 2C 981 43 KIRUNA	2	<i>Ej när</i>	
SVAPPAVAARA 11:14	25/1	<i>När</i>	
Rolf Lindmark Postgatan 7 980 20 SVAPPAVAARA	2	<i>Ej när</i>	
SVAPPAVAARA 11:17	26/1	<i>När</i>	
Tommy Peter Kemi Muotkasvägen 7 980 10 VITTANGI	2	<i>Ej när</i>	
SVAPPAVAARA 11:18	27/1	<i>Ej när</i>	
Per Evert Tannervall Pilgrimsvägen 29 194 41 UPPLANDS VÄSBY	2	<i>Ej när</i>	
SVAPPAVAARA 11:19	28/1	<i>När</i>	
Torbjörn Lundhamn Pl 412 980 20 SVAPPAVAARA	2	<i>Ej när</i>	
SVAPPAVAARA 26:4	29/1	<i>Ej Stålnacke enl. fallmark</i>	30
Märta Stålnacke Pl 257 980 20 SVAPPAVAARA	2	<i>Ej Stålnacke enl. fullmakt</i>	46



SVAPPAVAARA 26:6, 1/22 26:7, 1/22	30	1 Ej när
Fritiof Kemis dödsbo Dödsbodelägare se rum 31-40, 74-75	2	Ej när
SVAPPAVAARA 26:6, 21/220 26:7, 21/220	31	1 Ej när
Ture Stålnacke Vitbergsvägen 20 931 40 SKELLEFTEÅ	2	Ej när
SVAPPAVAARA 26:6, 21/220 26:7, 21/220	32	
Tage Stålnacke Kyrkogatan 41 981 37 KIRUNA	1 2	ställföreträdare När När
SVAPPAVAARA 26:6, 21/220 26:7, 21/220	33	
Tyra Englund Sätergatan 4 654 65 KARLSTAD	1 2	Tage Stålnacke Ej när
SVAPPAVAARA 26:6, 21/220 26:7, 21/220, 28:6	34	
Karl Erik Stålnacke Slaggvägen 7 980 20 SVAPPAVAARA	1 2	Ej när Ej när
SVAPPAVAARA 26:6, 21/220 26:7, 21/220	35	
Ebba Sundqvist Grindvägen 17 931 45 SKELLEFTEÅ	1 2	Ej när Ej när
SVAPPAVAARA 26:6, 21/220 26:7, 21/220	36	
Åke Stålnacke Pl 347 980 20 SVAPPAVAARA	1 2	När Ej när



SVAPPAVAARA 26:6, 21/220 26:7, 21/220	37		
Evvy Halldén Varpvägen 23 980 20 SVAPPAVAARA	1 2	Bertil Halldén, enst fullmakt Bertil Halldén, enst fullmakt	31 47
SVAPPAVAARA 26:6, 21/220 26:7, 21/220	38		
Siri Wettainen Växlarégatan 1B 981 37 KIRUNA	1 2	Tage Stålnacke enst fullmakt Ej när	32s
SVAPPAVAARA 26:6, 21/220 26:7, 21/220	39		
Aili Salomonsson Planetvägen 29 981 44 KIRUNA	1 2	Tage Stålnacke enst fullmakt Ej när	
SVAPPAVAARA 26:6, 21/220 26:7, 21/220	40		
Viola Valborg Stålnacke Ängsvägen 13 981 38 KIRUNA	1 2	Tage Stålnacke enst fullmakt Ej när	33
SVAPPAVAARA 26:10	41		
Stig Roger Stålnacke Skyttegatan 22 981 37 KIRUNA	1 2	Sören Stålnacke Sören Stålnacke	
SVAPPAVAARA 26:15	42		
Stig Lennart Sternlund Moränvägen 2 981 45 KIRUNA	1 2	Ej när Ej när	
SVAPPAVAARA 26:16	43		
Eva Elisabeth Degerman Tunagatan 26A, II 753 37 UPPSALA	1 2	Ej när Ej när	



SVAPPAVAARA 26:17	44		
Gustav Anders Sternlunds dödsbo c/o Sternlund Hermelinsgatan 8 981 33 KIRUNA	1 2	<i>Dj</i> <i>när</i> <i>Dj</i> <i>när</i>	
SVAPPAVAARA 26:18	45		
Göran Lundhamm Slaggvägen 5 980 20 SVAPPAVAARA	1 2	<i>När</i> <i>När</i>	
SVAPPAVAARA 26:19	46		
Hans Erland Sternlund Slättervägen 50 981 43 KIRUNA	1 2	<i>Dj</i> <i>när</i> <i>Dj</i> <i>när</i>	
SVAPPAVAARA 28:3	47		
Sofia Johanna Kemi Pl 344 980 20 SVAPPAVAARA	1 2	<i>Lösta och Erda Kemi (söner till Sofia Kemi född 05) fullmakt sälman</i> <i>Östa och Gunilla Kemi när (bara t. Sofia Kemi född 1905) fullmakt sälman</i>	
SVAPPAVAARA 28:4, 1/10 28:17, 1/10, 28:19	48		
Eivor Gunhild Persson Bultvägen 2 923 31 STORUMAN	1 2	Fullmakt, Manfred Stålnacke — " —	20,34
SVAPPAVAARA 28:4, 1/10 28:17, 1/10, 28:18	49		
Siv Gunborg Flink Ulvvik 2170 870 10 ÄLANDSBRO	1 2	Fullmakt, Manfred Stålnacke — " —	21,35
SVAPPAVAARA 28:4, 1/10 28:17, 1/10, 28:20	50		
Torsten Emanuel Stålnacke Sälenvägen 780 67 SÄLEN	1 2	Fullmakt, Manfred Stålnacke — " —	22,36



SVAPPAVAARA 28:4, 1/10 28:15, 28:17, 1/10	51		
Ella Maria Forsgren Föreningsgatan 43 912 31 VILHELMINA	1 2	Fullmakt, Manfred Stålnacke — " —	23,37
SVAPPAVAARA 28:4, 1/10 28:16, 28:17, 1/10	52		
Bror Alfred Stålnacke Skaragatan 53 252 63 HELSINGBORG	1 2	Fullmakt, Manfred Stålnacke — " —	24,38
SVAPPAVAARA 28:4, 1/10 28:14, 28:17, 1/10	53		
Irma Eleonora Lundgren Varpvägen 25 980 20 SVAPPAVAARA	1 2	Fullmakt, Manfred Stålnacke — " —	25,39
SVAPPAVAARA 28:4, 1/10 28:17, 1/10, 28:21	54		
Kerstin Elmi Majlis Stålnacke Färgargränd 1 831 51 ÖSTERSUND	1 2	Fullmakt, Manfred Stålnacke — " —	26,40
SVAPPAVAARA 28:4, 1/10 28:12, 28:17, 1/10	55		
Sten Manfred Stålnacke Porfyrvägen 18 981 40 KIRUNA	1 2	N=V N=V	
SVAPPAVAARA 28:4, 1/10 28:13, 28:17, 1/10	56		
Berit Ellen Ingeborg Savonen Varpvägen 29 980 20 SVAPPAVAARA	1 2	Fullmakt, Manfred Stålnacke Berit Savonen, n=V Berit Savonen, n=V	27



SVAPPAVAARA 28:4, 1/10 28:11, 28:17, 1/10	57		
Märta Stålnacke Ringvägen 11 981 37 KIRUNA	1 2	Fullmakt, Manfred Stålnacke ← " →	28,41
SVAPPAVAARA 28:9	58		
Erik Kemi Slaggvägen 13 980 20 SVAPPAVAARA	1 2	När Ej när	
SVAPPAVAARA 28:10	59		
Gunilla Sehlstedt Slaggvägen 18 980 20 SVAPPAVAARA	1 2	Jan Sehlstedt end fullmakt När	42
SVAPPAVAARA s:1 skifteslagets vägar SVAPPAVAARA s:10 Båtplats	60	Samfällighetsförning	
Byålderman Rune Stålnacke Pl 330 980 20 SVAPPAVAARA	1 2	Rune Stålnacke i när Elof Stålnacke end fullmakt.	48
SVAPPAVAARA s:49 skogsmark delägare Svappavaara 11:15 ½	61		
Erik Artur Kemi Box 272 980 20 SVAPPAVAARA	1 2	När När (Artur Kemi, talesman, men föreningens förvaltnings saknas)	
SVAPPAVAARA s:49 skogsmark delägare Svappavaara 11:16 ½	62		
Sigrid Frideborg Nilsson 1/4 Mjölkuddsvägen 185 973 43 LULEÅ	1 2	Ej när Ej när	



SVAPPAVAARA s:49 skogsmark delägare Svappavaara 11:16 ½	63		
Inez Ingegerd Öqvist 1/4 Krongårdsringen 8 974 35 LULEÅ	1 2	<i>[Handwritten signature]</i>	<i>[Handwritten signature]</i>
SVAPPAVAARA s:49 skogsmark delägare Svappavaara 11:16 ½	64		
Mona Margaret Löfgren 1/8 Gästrikegatan 22, II 113 62 STOCKHOLM	1 2	<i>[Handwritten signature]</i>	<i>[Handwritten signature]</i>
SVAPPAVAARA s:49 skogsmark delägare Svappavaara 11:16 ½	65		
Berit Gunilla Hammad 1/8 Stenhagsvägen 168 752 60 UPPSALA	1 2	<i>[Handwritten signature]</i>	<i>[Handwritten signature]</i>
SVAPPAVAARA s:49 skogsmark delägare Svappavaara 11:16 ½	66		
1/5 Per Evert Vilhelm Tannervall Pilgrimsvägen 29 194 41 UPPLANDS VÄSBY	1 2	<i>[Handwritten signature]</i>	<i>[Handwritten signature]</i>
SVAPPAVAARA s:49 skogsmark delägare Svappavaara 11:16 ½	67		
Ann-Charlotte Johansson 1/20 Wennerströmsvägen 28 982 35 GÄLLIVARE	1 2	<i>[Handwritten signature]</i>	<i>[Handwritten signature]</i>



GÄLLIVARE REGISTEROMRÅDE			
KIVINIEMI 1:1	68		
Björn Johan Vilhelm Kemi Kiviniemi Box 39 980 20 SVAPPAVAARA	1 2	När När	
KIVINIEMI 1:2 ½	69		
Karl Grape Vinkelvägen 6D, BV 981 38 KIRUNA	1 2	Björn Kemi enl fullmakt När	43
KIVINIEMI 1:2 ½	70		
Ester Elisabeth Grape Vinkelvägen 6D, BV 981 38 KIRUNA	1 2	Björn Kemi enl fullmakt Karl Grape enl fullmakt	44 49
KIVINIEMI 1:3, 1:4	71		
Britt-Irene Cidren Skaulo 93 982 04 GÄLLIVARE	1 2	När m. biträde av maken Sven Ivar Cidren. Sven Ivar Cidren enl fullmakt.	50
KIVINIEMI 1:5	72		
Ebba Eugenia Kemi Pl 368 980 20 SVAPPAVAARA	1 2	Björn Kemi enl fullmakt " " " "	45 51
KIVINIEMI 1:6	73		
Anna Viktoria Pettersson Holmfastvägen 3, II 151 33 SÖDERTÄLJE	1 2	Ej när Ej när	
SVAPPAVAARA 26:6	74		
Fritiof Kemis dödsbo c/o Mats Peter Stålnacke Ängsvägen 13 981 38 KIRUNA	1 2	Ej när Tage Stålnacke stämeförträdare Ej när Tage Stålnacke, stämeförträdare	



SVAPPAVAARA 26:6	75		
Fritiof Kemis dödsbo c/o Anna-Lena Nero Stålnacke Jungfrugatan 43A 114 44 STOCKHOLM	1 2	Dj. nr, Tage Stålnacke nr som ställföreträdare Dj. nr Tage Stålnacke nr som ställföreträdare	
	76		
Statens Fastighetsverk Box 27306 102 54 STOCKHOLM	1 2	Dj. nr Dj. nr	
UNDERRÄTTELSE			
Vägverket Region Nord Box 809 /enskilda vägar/ 971 25 LULEÅ	1 2	Dj. nr Dj. nr	
UNDERRÄTTELSE			
Gällivare kommun Tekniska kontoret 982 81 GÄLLIVARE	1 2	Dj. nr Dj. nr	
UNDERRÄTTELSE			
Kiruna kommun Tekniska kontoret 981 85 KIRUNA	1 2	Dj. nr Dj. nr	
UNDERRÄTTELSE			
Kiruna kommun Byggnadsnämnden 981 85 KIRUNA	1 2	Dj. nr Dj. nr	



KUNGÖRELSEDELGIVNING		Annonsmanus till NSD och NK 95-10-31/ENB Kallelse till sakägare 95-11-02/ENB Kungörelsen införd i NSD 95-11-06/ENB NK 95-11-06/ENB Meddelande om kungörelsedelgivning anslaget på FBM:s kontor 95-11-16/ENB	
Norrländska Socialdemokraten Robertsviksgatan 5 971 83 LULEÅ Norrbottnens Kuriren Stationsgatan 36 971 81 LULEÅ			
Statens Fastighetsverk Storgatan 24 972 32 LULEÅ			
UNDERRÄTTELSE			
Vattenfall Norrbotten Energi AB Distrikt Kiruna Box 241 981 24 KIRUNA			

KIRUNA KOMMUN

Byggnadsnämnden

71
SAMMANTRÄDESPROTOKOLL

Sammanträdesdatum
1995-12-14

Sida
42

En § 304

Dnr 620

Ärende

Svappavaara s:49, 28:3 m fl, anläggningsförrättning avseende väg.

Lantmäteriet, Box 820, 981 28 Kiruna, anhåller i förfrågan 1995-11-22 om byggnadsnämndens yttrande över anläggningsförrättning avseende väg över Svappavaara s:49, 28:3 m fl. Bilaga

Beslutsmotivering

En väg ner till stranden innebär ett olämpligt intrång i en kulturhistoriskt värdefull gårdsmiljö.

Den samfällda båtplatsen s:10 är inte heller särskilt lämplig som båtplats på grund av att den vid högvatten är översvämmad och vid lågvatten är det så lite vatten i älven att det är svårt att ta sig dit med båt. Parkering och båtplats finns längre upp efter älven.

Väg och bilparkering på samfällad båtplats (s:10) kommer inte att kunna läggas in vid framtida planläggning av området. Enligt översiktsplanen för Kiruna kommun omfattas området av strandskydd och är av riksintresse för naturvård och friluftsliv.

Av ovanstående framgår att någon anslutningsväg till samfällad båtplats (s:10) inte behövs.

BYGGNADSNÄMNDENS
BESLUT

att lämna medgivande till anläggningsförrättning enligt 21 § anläggningslagen till vägen men ej till ovanstående båtplats och parkeringsplats på samfällad båtplats s:10 eller anslutningsväg ned till samfällad båtplats s:10.

8

Justerandes sign

SN

Utdragsbestyrkande



Lantmäteriet
Kiruna lantmäteridistrikt

Lantmätare Mats Rundqvist
tfn o fax 0960-131 29, NMT 010-261 70 59

FÖRFRÅGAN

1995-11-22

304 95 Aktbilaga C
sid 2 (3)
Sida Aktbilaga
1 (1)

Ärendenr
BD7 91111
m fl

1995 -11- 24
620

Kiruna kommun
Byggnadsnämnden
981 85 KIRUNA

Ärende	Anläggningsförrättning avseende väg över Svappavaara s:49, 28:3 m fl fastigheter inom Kiruna kommun berörande Svappavaara 28:3, 28:4 m fl i Kiruna kommun och Kiviniemi 1:1, 1:5 m fl i Gällivare kommun.
	<p>Refererande till samråd 1995-10-23 och förfrågan per fax 1995-11-20 noteras följande:</p> <p>Vid sammanträde 1995-11-16 har förutom yrkanden om vägs inrättande till gemensamhetsanläggning bl a alternativa yrkanden om vägsträckningen vid Konisaari framställts. Härvid inflikas att närvarande berörda parter, dvs närmast ägarna och innehavarna av berörda fritidsstugor och fritidstomter på Svappavaara-sidan och Kiviniemi-sidan av Kalixälvs liksom innehavarna av de tre helårsbostadshusen i Kiviniemi i huvudsak är ense om att befintliga vägdelen från sk Kiviniemivägen till Svappavaara 28:3 skall inrättas som en gemensamhetsanläggning, med om möjligt en kurvrätning, för så vitt kraftledningshavaren och Statens Fastighetsverk medger, på en ca 200 meter lång sträcka inom Svappavaara 5:3 mittför fritidsfastigheterna Svappavaara 11:14, m fl. Vägen, avses för övrigt hållas farbar för motorfordon under barmarksperioden med möjlighet för delägare att ploga vägen vid behov. Härvid avses fritidsfastigheter, som nu saknar byggnader, ej behöva delta i driften förrän bygglov för fritids eller bostadshus beviljats.</p> <p>Vad gäller återstående sträcka till Konisaari är ett alternativ enbart vägrättsupplåtelse ett annat alternativ att sträckan förbättras (utföras) till motsvarande traktorväg eller skogsstyrelsens vägklass IV D. Vägens utförande skulle då väsentligen innefatta borttagande av träd och buskar, avjämning med bl a borttagande av stubbar, block etc, trumläggning vid korsande av surstråk (diken, bäckar) etc och anläggande av vägbank i erforderlig utsträckning.</p> <p>Då det gäller sträckningen mittför Konisaari föreligger dock helt skilda meningar.</p> <p>1. Enligt Björn Kemi (Kiviniemi 1:1), Rune Halldén (Svappavaara 4:15-16) m fl begärs att vägutrymme skall upplåtas inom Svappavaara 28:4 fram till samfällad båtplats (s:10), i en sträckning (1) parallellt med ett dike söder om Svappavaara 28:19, se även bif kartutdrag. Likaså har Björn Kemi begärt att få rätt att nyttja samfällda platsen s:10 som både båtplats och P-plats.</p> <p>2. Manfred Stålnacke m fl för Svappavaara 28:4 har förutom att bl a yrka väg i sträckning (2) motsatt sig utrymmesupplåtelse för båtplats, vid Kalixälven, och väg till densamma, samtidigt som man begärt att samfälligheten skall tillföras Svappavaara 28:4.</p> <p>Härvid noteras att den samfällda vägmarken (s:1) har en sträckning mellan gamla bostads- och uthuset på 28:4 och att Rune Stålnacke, Svappavaara Bysamfällighetsförening, medgett utrymmesupplåtelse inom bl a samfällda båtplatsen till förmån för bl a Kiviniemi 1:1, men motsatt sig att samfällda båtplatsen och vägen förs till Svappavaara 28:4.</p> <p>Förrättningsområdet omfattas som tidigare nämnts ej av någon detaljplan, men berörs vad gäller Svappavaara 28:4 m fl, vid Konisaarenpuas, av äldre planutredningar.</p> <p>Mot bakgrund av ovanstående begärs härmed byggnadsnämndens förnyade yttrande i detaljlokaliseringsfrågan, bl a om yrkad åtgärd kan anses motverka framtida planläggning, enligt reglerna i 21 § anläggningslagen (AL).</p>

I tjänsten:

/Mats Rundqvist, lantmätare

Postadress
Box 820,
981 28 KIRUNA

Besöksadress
Österleden 15 (Rymdhuset)

Telefon
0980-188 40

Telefax
0980-149 59



Meddelande

Datum

1988-03-21

Dnr

BD9 49866

DK-beteckning (i förekl fall)

Handläggare Specienhet Nr 1 i SD-län

Box 847

For kännedom till

OSTAD LULEÅ

Telefon 0920 - 206 60

Tagare

Björn Keui
Box 39, Kirviciu
980 20 Svappavaara

Om Er ansökan om enskild väg löngs
kalkylen för Vauhavalhaneu till väitt
emot Kirviciu (Pudauiska), Finns Kirviciu.

Jag har haft samråd med Gruppen för enskilda
vägar vid Vägverket och Skogsstyrelsen och
Skogsstyrelsen.

Samrådet med Gruppen för enskilda vägar antyder
att om permanent boende finns i Kirviciu
och att tjänlig väg finns till lämpligt
läge kan, om medel finns, bidrag till väg-
hållningarna förbrukas. Däremot har man
inga pengar att bidra med till vägbyggnad.

Samrådet med Skogsstyrelsen ger att den
skogliga löntuden för detta företag blir
låg jämfört med andra nu aktuella före-
tag. De medel för detta ändamål, byggande av
skogsvägar, det senaste året stort minskat
kan med hänsyn till många andra ange-
lösa vägprojekt (med hög skoglig löntud) bidrag
till detta vägprojekt ej förbrukas under nu
överskådlig tid.

1984-08-08 BI 08 1984 - 08 MANUSKRIFTBLAD

Anvisningar för utskrift

Arbetssex

Koncept

Slutlig utskrift

Date/As med utskriftsdat

Lagras i minne

Dnr

(Inytt ärendel)

Antal kopior

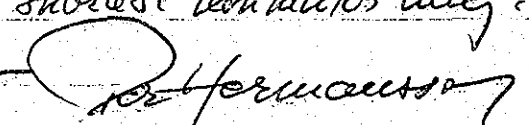
Färdigdatum

Övriga anmärkningar

Vid granskning av kortmaterial över området synes redan nu finnas ansetts till väg för öfvervinstone viss del av stächen, samt att det finns ett flertal fritidsboster och fritidshus som kan vara behöriga av vägen. Om vi med de fritidsboende har ett gemensamt intresse för att ordna väg synes som om vi bör ha en rimlig möjlighet att till överkomlig kostnad per boende kunna utföra vägen.

Jag vill nu höra om Du vill fortsätta detta ärende, dvs efterhöra de fritidsboendes syn på och önskemål om väg. Det innebär att jag skulle till sommaren hålla till ett sammankommande där jag försöker nå alla vi boende efter tillräckligt vägsträckan. Finns det ett tillräckligt intresse för väg företaget bör det då kunna komma tillstånd.

För att genomföra ett sådant vägföretag erfordras uppgifter om egare och adresser, samt att en preliminär kostnadsberäkning upprättas för vägföretaget. Förberedelsen och genomförandet av ett sådant sammankommande kan beräknas kosta ca 10.000:- kronor. Genomförs ej vägföretaget, dvs förretningen inställs, blir sökanden betalningsskyldig.

Jag är tacksam om Du snarest kontaktar mig i hönsten. Vänligt




Domänverket

Revirförvaltningen
Gällivare revir
Krj B Hedlin/AS

8/

Aktbilaga 2
sid 1 (2)

Datum
1986-05-20
Ert datum

Beteckning
Er beteckning

Berit Stålnacke Savonen m fl
Varpvägen 29
980 20 SVAPPAVAARA


Tillstånd att använda befintlig väg över kronan tillhöriga skiften 17¹ och 5³ inom Svappavaara by, vid Kalix älv.

Ni lämnas härmed tillstånd att få färdas (även med motorfordon) efter den befintliga traktorvägen och att parkera Edra fordon där. Tillståndet gäller tills vidare och är avgiftsfritt.

Ni får på egen bekostnad göra nödvändiga förbättringar på vägen för att öka framkomligheten. All trafik sker på egen risk. Domänverkets policy, i väg- och trafikfrågor liknande denna, är att "alla" har rätt att vid behov använda vägen.

Det tillstånd som Gösta och Erik Kemi samt Jani Sellstedt erhållit 1980 ger dem ingen ensamrätt till vägen på kronans mark.

Enligt samfällighetslagen har samtliga delägare i en vägsamfällighet rätt att färdas över annans mark för att nå sina skiften, om de ej angränsar till den samfälliga vägen. Annars är ju delaktigheten i vägsamfälligheten meningslös. Om denna rätt innebär trafik med motorfordon är osäkert. Men i fall som detta, där en sedan gammalt användbar körväg finns bör rimligen denna få användas av alla. Vi ser det närmast som en okynnes åtgärd att vissa markägare utestänger andra. Detta är dock en sak som vi inte lägger oss i.


Bernhard Hedlin
eu

Bifogas: Förteckning över andelsägarna i Kiviniemivägens vägsamfällighet.
Tidigare lämnade tillstånd.

1 kop RF
1 kop S Sjögren

Kvj A Poromaa/GT

1980-01-07

Vg 02

Jan Sehlberg m fl
Postlåda 344
980 20 SVAPPAYAARAAng traktorvägen vid Kalix Älv

Ni har i skrivelse 1979-09-18 anhållit om att få utnyttja befintliga traktorvägen över Domänverkets skogsskiften 5^a och 17^a vid Kalix Älv.

Ni lämnas härmed tillstånd att få färdas efter denna traktorväg avgiftsfritt.


Ni får på egen bekostnad göra nödvändiga förbättringar på vägen för att öka trafiksäkerheten.

All trafikering sker på egen risk varför det är lämpligt att uppsätta en varningstavla vid vägens infart.

Reviret förbehåller sig rätten att utnyttja vägen vid behov liksom att reviret får rätt att utnyttja befintliga vägen över Artur Kemis skifte nr 11^a vid behov.

Tillståndet gäller tillsvidare.

Enligt uppdrag



Artur Poromaa


911204

Manfred Stålnacke
Vivelvägen 41
981 45 KIRUNAGrenväg från Kiviniemivägen nedströms

Härmed lämnar Domänverket, Pajala skogsförvaltning, tillstånd att förbättra och nyttja den enkla befintliga vägen över fastigheten Svappavaara 5:3 och 17:1. Tillståndet gäller fastigheterna nedströms i enlighet med Er ansökan.

Förutsättningen för ovanstående tillstånd är att:

- Pajala skogsförvaltning ej åsamkas kostnader för upprustningen
- Pajala skogsförvaltning betalar enbart skäligt underhåll i samband med avverknings- eller skogsvårdsverksamhet efter vägen
- Äger rätt att vid behov nyttja vägen
- Innan Ni gör upprustningen åligger det Er att samråda med militären, samerna och eventuellt de naturvårdande myndigheterna.


Karl-Johan Taavo

Kopia Åke Kalla f k

ÖVERENSKOMMELSE

1991/2/18

Datum

Fastigheten Svappavaara 9:13 och fastigheterna Svappavaara 26:4, 26:11, 26:12, 26:13, 26:14, 26:15, 26:16, 26:17, 26:18, 26:19, 26:20 och 26:21 överenskommer härmed om följande.

- 1 Fastigheterna Svappavaara 26:4, 26:11, 26:12, 26:13, 26:14, 26:15, 26:16, 26:17, 26:18, 26:19, 26:20 och 26:21 äger rätt att ta väg över Svappavaara 9:13 i enlighet med den på kartan utvisade sträckningen e-f.
- 2 På sträckan e-f ska en, i enlighet med av ägaren till Svappavaara 9:13 anvisad plats, avfört beredas.
- 3 För fastigheterna Svappavaara 26:4, 26:11, 26:12, 26:13, 26:14, 26:15, 26:16, 26:17, 26:18, 26:19, 26:20 och 26:21 upplåtes rätt att vid vägens byggande ta i anspråk ett 10 meter brett arbetsområde med centrum i vägområdets mitt.
att inom vägområdet ta vägbyggnadsmaterial för vägens utförande.
- 4 Ingen ersättning ska utgå för upplåtna rättigheter.

För Svappavaara 9:13

St. Sandt

LKAB/genom

För Svappavaara 26:4, 26:12, 26:17

Manfred Stålnacke

Manfred Stålnacke

För Svappavaara 26:11 och 26:17

Märta Stålnacke

Märta Stålnacke

För Svappavaara 26:21 och 26:17

Kerstin Stålnacke

Kerstin Stålnacke

För Svappavaara 26:13 och 26:17

Berit Savonen Stålnacke

Berit Savonen-Stålnacke

För Svappavaara 26:14 och 26:17

Irma Lundgren

Irma Lundgren

För Svappavaara 26:15 och 26:17

Ella Stålnacke-Forsgren

Ella Stålnacke-Forsgren

För Svappavaara 26:16 och 26:17

Bror Stålnacke

Bror Stålnacke

För Svappavaara 26:18 och 26:17

Siv Flink

Siv Flink

För Svappavaara 26:19 och 26:17

Eivor Persson

Eivor Persson

För Svappavaara 26:20 och 26:17

Torsten Stålnacke

Torsten Stålnacke

ÖVERENSKOMMELSE1991.12.02

Datum

Fastigheterna Svappavaara 28:4, 28:11, 28:12, 28:13, 28:14, 28:15, 28:16, 28:17, 28:18, 28:19, 28:20, 28:21 och fastigheten Svappavaara s:49 överenskommer härmed om följande.

1. Fastigheterna Svappavaara 28:4, 28:11, 28:12, 28:13, 28:14, 28:15, 28:16, 28:17, 28:18, 28:19, 28:20 och 28:21 äger rätt att nyttja befintliga enskilda vägen över Svappavaara s:49 från Kiviniemivägen fram till rågången mellan Svappavaara s:49 och Svappavaara 5:3, på kartan markerad med a-b. Vägen som anlagts av Artur Kemi är en enklare bilväg med makadam som bär- och slitlager.
2. Ingen ersättning ska utgå för upplåten nyttjanderätt, dock skall underhållet av vägen skötas gemensamt.

För enskilda vägen över Svappavaara s:49 och fastigheten Svappavaara s:49

Erik Artur Kemi
Erik Artur Kemi

För Svappavaara 28:4

Manfred Stålnacke
Manfred Stålnacke

För Svappavaara 28:11 och 28:17

Märta Stålnacke
Märta Stålnacke

För Svappavaara 28:12 och 28:17

Manfred Stålnacke
Manfred Stålnacke

För Svappavaara 28:13 och 28:17

Berit Savonen Stålnacke
Berit Savonen-Stålnacke

För Svappavaara 28:14 och 28:17

Irma Lundgren
Irma Lundgren

För Svappavaara 28:15 och 28:17

Ella Stålnacke-Forsgren
Ella Stålnacke-Forsgren

För Svappavaara 28:16 och 28:17

Bror Stålnacke
Bror Stålnacke

För Svappavaara 28:18 och 28:17

Siv Flink
Siv Flink

För Svappavaara 28:19 och 28:17

Eivor Persson
Eivor Persson

För Svappavaara 28:20 och 28:17

Torsten Stålnacke
Torsten Stålnacke

För Svappavaara 28:21 och 28:17

Kerstin Stålnacke
Kerstin Stålnacke



VATTENFALL

Aktbilaga 6
sid 1 (2)

93
Kiruna 1995-11-29

167
LDN1/166/95/DA10

Kaj Lindstedt
Tel:0980-18700

LANTMÄTERIET
Ölm-Norrbottn
Mats Rundqvist
Stationsgatan 15
933 32 Arvidsjaur

Kopia: LDN1

Yttrande angående kraftledning längs allmän väg över Svappavaara s:49, 28:3 m fl fastigheter inom Kiruna Kommun berörande Svappavaara 28:3, 28:4 m fl i Kiruna Kommun och Kiviniemi 1:1, 1:5 m fl i Gällivare Kommun.

Enligt Statens Energiverks föreskrifter för elektriska starkströmsanläggningar skall kraftledning (6kV.) längs allmän väg vara belägen så att dess horisontala avstånd från närmaste väggrenskant är åtminstone lika stort som stolpens höjd över marken. (10-12m.)

Vi förutsätter att vägen byggs med beaktande av detta avstånd.

Med vänliga hälsningar.

VATTENFALL
Norrbottn Elnät AB
Distrikt Kiruna


Tör-Erik/Hansi



Lantmäteriet
NORRBOTTEN
Lantmätare Mats Rundqvist

TELEFAX

Till: Vattenfall
att Kaj Lindstedt

Tel:
Fax: 0980-16486

Från: Lantmätare Mats Rundqvist
Stationsg 15
933 32 Arvidsjaur

Företag: LANTMÄTERIET, ÖLM-Norrboten
Tel: 0960-13129, mobiltn:010-2617059
Fax: 0960-13129

Datum: 95-11-28
Sidor inkl. detta
försättsblad: 3

Ärende	Anläggningsförrättning avseende väg över Svappavaara s:49, 28:3 m fl fastigheter inom Kiruna kommun berörande Svappavaara 28:3, 28:4 m fl i Kiruna kommun och Kiviniemi 1:1, 1:5 m fl i Gällivare kommun. (ref framställan 951023)
	<p>Som framgår av bifogade kännedomskopia av förfrågan till byggnadsnämnden har vid sammanträde 1995-11-16 förutom yrkanden om vägs inrättande till gemensamhetsanläggning bl a yrkanden om justering av vägsträckning inom Svappavaara 5:3 framställts.</p> <p>Yrkandendet avser rätning av befintlig väg på en sträcka av ca 250-300 meter och då så att vägen förläggs på norra sidan en kraftledning (ev lågspänning). Markägarens och ledningshavarens synpunkter kring utförande och ersättning etc önskas. Härvid antecknas att utifrån diskuterad (angiven) utförandestandard, dvs traktorvägs- eller drivningsvägstandard (3,5 meters körbanebredd etc motsv skogsstyrelsens klass IV D) kan en utrymmesbredd om ca 10-12 meter behöva ianspråkta för vägens anläggande. För markägarens kännedom noteras även att ett område av Svappavaara 17:1 eller 28:3 diskuterats som alternativ lokalisering av båtplats med eventuell vändplan och då närmast för åtkomst av sk Kiviniemifastigheterna på Gällivaresidan</p> <p>Mot bakgrund av ovanstående begärs härmed Fastighetsverkets och i tillämplig utsträckning ledningshavarens Vattenfalls synpunkter i frågan inför ärendets fortsatta handläggning.</p>

Vänligen Mats Rundqvist (förrättningslantmätare)



Till: Fastighetsverket
att Christer Öhman

Tel:
Fax: 0920-227360

Från: Lantmätare Mats Rundqvist
Stationsg 15
933 32 Arvidsjaur

Företag: LANTMÄTERIET, ÖLM-Norrbottnen
Tel: 0960-13129, mobiltn: 010-2617059
Fax: 0960-13129

Datum: 95-11-28

**Sidor inkl. detta
försättsblad:** 3

Ärende	Anläggningsförrättning avseende väg över Svappavaara s:49, 28:3 m fl fastigheter inom Kiruna kommun berörande Svappavaara 28:3, 28:4 m fl i Kiruna kommun och Kiviniemi 1:1, 1:5 m fl i Gällivare kommun. (ref framställan 951023)
	<p>Som framgår av bifogade kännedomskopia av förfrågan till byggnadsnämnden har vid sammanträde 1995-11-16 förutom yrkanden om vägs inrättande till gemensamhetsanläggning bl a yrkanden om justering av vägsträckning inom Svappavaara 5:3 framställts.</p> <p>Yrkandendet avser rätning av befintlig väg på en sträcka av ca 250-300 meter och då så att vägen förläggs på norra sidan en kraftledning (ev lågspänning). Markägarens och ledningshavarens synpunkter kring utförande och ersättning etc önskas. Härvid antecknas att utifrån diskuterad (angiven) utförandestandard, dvs traktorvägs- eller drivningsvägstandard (3,5 meters körbanebredd etc motsv skogsstyrelsens klass IV D) kan en utrymmesbredd om ca 10-12 meter behöva ianspråkats för vägens anläggande. För markägarens kännedom noteras även att ett område av Svappavaara 17:1 eller 28:3 diskuterats som alternativ lokalisering av båtplats med eventuell vändplan och då närmast för åtkomst av sk Kiviniemifastigheterna på Gällivaresidan</p> <p>Mot bakgrund av ovanstående begärs härmed Fastighetsverkets och i tillämplig utsträckning ledningshavarens Vattenfalls synpunkter i frågan inför ärendets fortsatta handläggning.</p>

Vänligen Mats Rundqvist (förrättningslantmätare)

Ant 951207: Christer Öhman medger att Fastighetsverket stopper utbyggnad för ny väg längs kraftledning (ca 0,2-0,25 km) kopplingsplats kan dock ej medges utan särskilt korreander av skogsstyrelsen.

De det gäller ersättning för en markkopplingsplats bör Öhman att ersättningen i markplan såväl totalt som partiellt.

Markersättning skall då även innehålla eventuell frätidig ersättning.

Mats Rundqvist

99
951128
Mats Rundqvist
STEFAN SAVONEN
Flöjtgatan 50
871 61 HÄRNÖSAND
Tfn 0611-240 66

1995-11-24

Lantmäteriet
Att. Mats Rundqvist
Box 820
981 28 KIRUNA

Ang anläggningsförrättning avseende väg från s k Kiviniemivägen längs Kalix älvens norra strand till bl a fritidstomter vid Konisaari
Ärende nr BD7 91111

Enligt min mor Berit Savonen som varit på förrättningen i Svappavaara den 16 november så har det inkommit yrkande om att det skall byggas en bilväg ner till stranden till den s k båtlämningen samt parkeringsplats på dito.

Jag vill gärna inkomma med mina synpunkter på planerna att tillåta väg till båtlämningen samt att bygga parkeringsplats på dito, eftersom jag inte blivit kallad och inte heller är delägare i Svappavaara 28:4. **Jag är däremot den som bor på stamfastigheten 28:4, sommartid och har också bott i huset året runt i fyra års tid. Just nu så går jag på utbildning i Härnösand. Jag är son till Berit Savonen.**

Jag vill gärna berätta lite om fastigheten Svappavaara 28:4 och båtlämningen, samt om hur det ser ut på ovannämnda plats.

Hälften av Svappavaaras samfällda båtplats är under vatten två av tre sommarmånader, när det är högvatten. Detta innebär att parkeringsplatsen skulle hamna i princip på bron på stamfastigheten. Under augusti och september månader så kommer man varken in eller ut med båt från stranden utan att vada över till andra stranden där det finns en halv meter bred fåra med 2- 5 dm vatten. Detta innebär att man måste göra mycket stora åtgärder för att få möjlighet att ta sig ut och in med båt.

Den samfällda båtplatsen har aldrig använts under mina levnadsår (23 år) av någon delägare i bysamfälligheten, och enligt min mor så har inte heller någon använt samfälligheten som båtplats under hennes 47 levnadsår och detta naturligtvis p gr av svårigheterna att ta sig ut

och in till huvudälven.

Den samfälllda delen kom till 1903 då man förättade laga skifte.

Syftet med båtlämningen var att markägare i byn skulle kunna lämna sin båt där och idka fiske och ta sig efter älven till sina ströängar.

Jag kan knappast tänka mig att deras mening var att det skulle bli vägar och parkeringsplats för motorfordon.

Noteras bör att stamfastigheten fanns där redan då och det bodde folk där som hade kor, hästar och får (mina förfäder). Huset och ladugården är byggda på 1800-talet och man levde på jord- och skogsbruk.

Vägen som är utstakad på kartan är en sex meter bred väg. Den tillkom på 1950-talet och det var meningen att det skulle bli en cykelväg. Det var absolut inte meningen att det skulle bli en väg för motorfordon. Till saken hör också att min mor och hennes föräldrar bodde med kor hästar kalvar på denna stamfastighet året runt från 1955 till 1966. Stamfastighet har varit året runt bebodd av till ända fram till 1994 och kommer också fortsättningsvis att bebos minst sex månader om året av mig och också eventuellt året runt så småningom.

Jag ämnar också fortsättningsvis tillsammans med min familj kunna bo på stamfastigheten och också som tidigare kunna ha sommardjur såsom gäss och kalvar. Till saken hör också att allt dricksvatten tas vid stranden.

Jag menar därför att en parkering och väg på ovanstående äng innebär att värdet på fastigheten sjunker katastrofartat. Ängen och byggnaderna bör enligt min mening kulturklassas om de inte redan är det eftersom renoveringen av byggnaden har skett i syfte att bevara allt gammalt intakt. Jag har själv varit med och gjort huset beboeligt och vi har renoverat med största försiktighet för att bevara den gamla öppna spisen, kakelugnen, golv och väggar etc.

Jag anser att det finns stora kulturella värden både i byggnaderna och i den gamla ängen samt att det också några hundra meter bakom huvudbyggnaden finns en väl bevarad myrslätter.

Ang Kiviniemi 1:1 m fleras yrkande på att parkeringsplats och väg skall upplåtas till stranden så anser jag att det idag finns andra alternativ som ställer till mindre skada än vad som skulle vara fallet om vägen drogs ner till båtlämningen. Se nedan

103

1. Alt 1. Björn Kemi m fl har redan en båtplats och väg vid Kiviniemi vägända. Vägen ner till Svappvara 28:4 underlättar inte på något sätt för Kemi eller dom andra som bor på andra sidan älven. De måste fortfarande stiga ur bilen och göra en omlastning till båt var än vägen kommer ner. Det blir ingen väsentlig skillnad för Kiviniemi 1:1 m fl, varken förmögenhetsmässigt eller besvärsmässigt, eftersom deras fastigheter inte kommer att få värdehöjning p gr av parkering och väg på Kiruna sidan om älven.

2. Alt 2. Jag har resonerat en hel del med Björn Kemi tidigare om vägar, och den uppfattning jag fått är att Björn Kemi egentligen vill ha väg förbi Svappavaara 28:3 (hans farmors skifte) och båtplats på före detta LKABs skifte vid udden mittemot Rune Hallden stuga. Den sträckningen skulle däremot vara lämpligare för samtliga, eftersom de då kommer på djupare vatten direkt. Under förfallstid, då isen varken bär eller brister så är det den vägen som han och de andra berörda använder sig av redan idag.

3. Alt 3. Om det nu skulle råka vara så att Björn Kemis farmor och far Gösta Kemi inte vill låta honom gå över deras skifte så finns det säkert möjlighet för Björn Kemi m fl att få rätt till båtplats och parkering på Assi Domäns skifte som ligger före Svappavaara 28:3. Assi Domän (före detta Domänverket) har gett skriftligt tillstånd både till oss och andra att gå över och parkera på deras skiften. (Se bil 1 och 2). Den används redan idag av bl a Björn Kemi m fl som parkeringsplats vissa tider på året

Om det är så att jag har någon talan i ärendet så vill jag härmed framföra följande:

1. Kiviniemi 1:1 m fleras yrkande på parkeringsplats och väg till vattnet på samfälld väg och båtlämningsplats avslås och det p gr av följande:

a) Det kommer att medföra stora olägenheter för boende både i stamfastigheten 28:4 och också för närliggande fritidsbostäder i form av nedskräpning, buller, badplatsen vid 28:13 förstörs samt att stamfastigheten mister sitt dricksvatten som troligen blir otjänligt att dricka p gr av olja och bensinutsläpp (observera att det bara finns en strömfåra som är ca en halv meter bred).

Husen på stamfastigheten kommer inte att kunna användas varken som sommarbostad eller året runt boende eftersom varken jag eller någon annan vill bo på en parkeringsplats.

Rätt till väg och båtplats för Kemi med fl kommer också att innebära att det i praktiken blir en allmän väg eftersom det är byasamfällighetsföreningen som äger båtlämningen och den sex meter breda vägen. Markägare i Svappavaara kommer att ha full rätt att använda vägen för biltrafik.

b) Finns andra alternativ för Kiviniemi 1:1 m fl. Se alt 1, 2 och 3 enligt ovan.

c) Kostnaderna kommer att bli väldigt stora för samtliga inblandade, därför att huset på stamfastigheten p gr av olägenheter enligt a) givetvis måste flyttas tillika ladugård och dass och dessa kostnader bör givetvis belasta dom som har nytta av väg ner till båtlämningen och parkeringsplats. Med andra ord bör dessa kostnader **enbart belasta** Björn Kemi, Svappavaara Byasamfällighetsförening, Irene Cidren, Rune Hallden, Gösta Kemi, Rune Backe och givetvis andra som anser sig behöva parkering och båtlämning på den samfälliga stranden

d) För att kunna ta sig in och ut med båt till huvudälven så måste man muddra uppskattningsvis 150 m nedströms och uppströms 400-500 m. Detta anser inte jag vara rimligt varken ur miljö-natur- kultur eller ekonomisk synpunkt. Den kostnaden skall givetvis också belasta personerna under p c). Vi inom fastigheterna 28:4 behöver ej denna båtlämningsplats eftersom vi har våra båtar på Huotonimei, som ligger vid huvudälven. Vi har aldrig kunnat använda oss av den samfälliga båtlämningen p gr a svårigheterna att ta sig ut och in.

Som jag berättat tidigare så har jag varit året runt boende på Svappavaara 28:4 ett antal år. Under dessa år så har jag haft stora svårigheter att ta mig till Kiviniemi vägända under förfallstid p gr av bommen som finns på Svappavaara 28:3.

Jag, och delägarna i Svappavaara 28:4 har inte heller kunna använda oss av moderna metoder i skogs- jordbruket på stamfastigheten 28:4. Vi har för den delen inte heller kunnat använda oss av gamla metoder (t ex häst) p gr av hindret i form av staket och bom på Svp 28:3. Jag har under förfallstid färdats med scoter (snö kvar på marken) på den befintliga traktorvägen som går från 28:3 s bom och förbi Svappavaara 28:4. Under barmarkstid har jag använt cykel och moped.

Samtliga färdstätt har för mig inneburit att jag blivit hotad och trakasserad av Gösta Kemi därför att jag vågat använda mig av deras mark. Dessa hotelser och trakasserier har påbörjats 1979 och då var jag inte speciellt gammal. (Bom och staket byggdes av Gösta Kemi hösten 1979).

Mitt förslag är härmed

att Samfällighetsförening bildas från Kiviniemi vägen och fram till Svappavaara 28:3.

att Svappavaara 28:4 och alla stugägare på Kalix älvens norra strand (Kiruna kommun) fram till Bertil Halldens stuga får rättighet att gå över Svappavaara 28:3 och eventuellt förbättra den befintliga traktorvägen.

att Björn Kemi m fl (boende i Gällivare Kommun) väljer något av de ovan nämnda alternativ jag gett. (alt 1, 2 eller 3).

Om mitt förslag antas så kommer det att innebära mycket små kostnader för samtliga parter. Isåfall har man då också följt anläggningslagen tre principer: Väsentlighets- båtnads- och opinionsprincipen. Man har också då minimerat alla olägenheterna för samtliga parter.

Om det finns tankar på att anta Björn Kemi med fleras yrkande om väg och båtplats vid stranden av Svappavaara 28:4 så **begär jag att syn på platsen skall ske under juni, juli och augustimånader. Jag begär också att Miljö och hälsoskyddskontoret, Naturvårdsverket, Länsstyrelsen, Byggnadsnämnden, Kulturorganisationer samt Svappavaara bysamfällighetsförening och Björn Kemi skall vara med vid synen.**

Härnösand den 24 november 1995


STEFAN SAVONEN

Mats Rundqvist

SUAPPÄVÅRA 95. U. 22

LANTMÄTARE MATS RUNDQVIST

"ANG. ALATÖRHÄVÄGEN"

VI HAR OFÖRSKYLLT DRAGITS IN I VÄGBRÅKET. VÄGEN TILL VÅRAN STUGA 28¹⁰ ÄR BRA, DEN HAR VI GJORT OCH KOSTAT PÅ I SAMFÖRSTÅND MED ANDRA STUGÄGARE. DÄRFÖR HAR VI FÖLJANDE FÖRSLAG ANG. BÅTPLATS. OM BÅTPLATSEN EJ BLIR PÅ SAMFÄLDSIGHETENS MARK SID. VÅRAT FÖRSLAG ÄR EN VÄG FRÅN SKIFTET 9¹³ MELLAN SJÖ OCH VIK, NER TILL ÄLVEN. (SE RÖTT STRÄCK)

OM DET MOT FÖRHODAN SKULLE BLI TILL STATENS SKIFTE 17¹, SÅ TYCKER VI, ATT BÄSTA STÄLLET BORDE BLI VID. (SE SVART STRÄCK)

FÖR DET HA DÄR ÄR DET FAST OCH BRA MARK

2: A DET BEHÖVS INGEN MARKFyllnad.

3: E DET ÄR BARA ATT TA UNDAN NÅGRA

BJÖCKAR NER TILL ÄLVEN.

4: E STRANDEN ÄR EJ GRUND

SOM DET FRAMKOM PÅ VÄG MÖTET 10/11-95 FANNS PÅ FÖRSLAG OM ATT BÅTPLATSEN SKULLE EV. PÅ 17¹ NÄRA STUGORNA 28⁹ OCH 28¹⁰. (SE GRÖNT STRÄCK)

DÄR ÄR DET SANKI OCH MYRMARK NER TILL ÄLVEN OCH FÖR GRUNT FÖR ATT KOMMA MED BÅTAR. DESSUTOM SKA VI FRÅN 28¹⁰ TILL

RÄGÅNGEN 913 HA FÅRBETE ÖVER SOMRARN. DETTA SKULLE BLI MYCKET STÖRANDE FÖR FÅREN, OCH FÖR OSS, SOM HAR STUGORNA NÄRA 17', OM DET BLIR BÅTPLATS JUST DÄR. HUR FÖRSETNINGEN AV VÄGEN FRÅN 283 TILL 284 BLIR, HAR VI INGEN ANNAN ÅSIKT OM, ATT PARKERINGEN (VÄNDPLAN) BÖR BLI DÄR VÄGEN SKA SVUTA. MED DETTA BÖR HOPPAS VI ATT DU BEAKTAR VÅRT FÖRSLAG.

VÄNLIGEN

ÄGARE TILL 2810 JAN OGUNILLA SEHLSTEDT

SLAGGUVÄGEN 18

08000 SUAPPAAKKA

Tel. 0980/30158

Kiruna lantmäteridistrikt
dat 95. -11 -08

Lantmäteriet
Fastighetsmyndigheten
Kiruna lantmäteridistrikt
Box 820
981 28 Kiruna

Ang ärende nr BD 7 91111. Anläggningsförrättning avseende väg till fritidstomter berörande Svappavaara 28:3 m fl.

Som delägare till fastigheterna Svappavaara 26:6 och 26:7 har jag fått kallelse till anläggningsförrättning den 16 nov. 1995. Jag kan inte närvara vid sammanträdet men vill framföra min synpunkt och yrkande beträffande vägens (körstråkets) sträckning. På kartan, som medföljer kallelsen, har markerats att körstråkets östra del slutar vid rågången mellan fastigheterna 28:4 och 26:10. Mitt yrkande är att körstråket förlängs österut till fastigheten 26:6.

Skellefteå 1995.11.06.


Ture Stålnacke

Adr: Vitbergsvägen 20
931 40 Skellefteå
Tel 0910-36679

Till Mats Rundqvist

Ärenden nr

BD 791111

Lantmäterimyndigheter

Skriven angående Kiviniemivägen

kan ej komma till kallasen den 6/2
på grund av mitt jobbFör min del får den byggas väg
Men jag kommer inte åka efter den
Mitt svar är Nej!

Anna Pettersson Kiviniemi 116

Tel.

Holmforsväg 3

08/55066258

157 33 Södertälje

Hjärtligt tack för hjälpen.

Fastighetsbildningsmyndigheten

HANDLINGAR

LANTMÄTERIMYNDIGHETEN

Upprättade år 1996	Dnr FBDK 961033
Ärende Anläggningsförrättning avseende väg över Svappavaara s:49, 28:3, m fl fastigheter inom Kiruna kommun berörande Svappavaara 28:3, 28:4 m fl i Kiruna kommun och Kiviniemi 1:1, 1:5 m fl i Gällivare kommun	
Registerområde Kiruna och Gällivare	
Kommun Kiruna och Gällivare	Län Norrbotten

**Aktas
noga!**

*Kartor och handlingar är
ömtåliga. Vid användningen
måste de aktas mycket noga.*

I denna lantmäteriakt får inte ens med blyerts ske anteckning, förstrykning eller dylikt.

Kartor och handlingar skall återsändas i det skyddsomslag, som de förpackats i från fastighetsregistermyndigheten.

Om utlånad handling skadas kan fastighetsregistermyndigheten bestämma att handlingen skall lagas på låntagarens bekostnad.

Till akten hör

2(2) band

118-243 numrerade sidor

— inneliggande karta

— annan karta

Datum 9/6/2013 120
Mats Rundqvist

Aktbilaga 12
sid 1 (2)

1 (2)

LANTMÄTERI MYNDIGHETEN

NORRBOTTENS LÄN

Stationsgatan 15

93332 ARVIDSJAUR

" Mats Rundqvist "

Yttrande

Till Anläggningsförättningen avseende väg från sk Kiviniemivägen
längs Kalix älvens norra strand.

Undertecknad får härmed anföra min åsikt o yttrande angående andelstal
Som kommer att beräknas på min del av Väg kostnaderna.

Jag är permanent boende på fastigheten Kiviniemi 1:1 Därav torde
jag få en andels tal 3ggr mer än fritids stug-andel.

Men jag skulle önska att byggnaden som min far bebor inte skulle
beräknas som permanentboende utan erhålla stug-andels tal.

Bygg lovet för denna byggnad är sökt som styga. Det innebär att man inte
kan erhålla bidrag. ex, vis Bidrag för vatten o avlopp ej heller har
Kommunen någon skyldighet att upprätthålla Kommunal Servicem, m.

Om avsikten hade varit det omvända då hade vi sökt bygg-lovet
för permanent boende. Därav erhållit de förmåner o fördelar som man
kan åtnjuta från det kommunala hållet.

På grund av hög ålder (69) kan det under en snar fram tid bli ändrade
för hållanden angående permanent boendet.


Han har inet körkort utan kör moped o Traktor Registerad 4-hjuls
driven teräng maskin.

Därav yrkar jag på stygandels tal vilket kommer att belasta denna
fastighet som jag äger.

Angående mina ythurnings stygor som är en BIKÄRING till denna fastighet
Jag önskar ej bli påförd någon fast styg andelstal. Men däremot yrkar
jag för underhåll en viss angiven pris per ythurnings dyngn å styga
på liknande vis som beräkningen av fast kubikmeter pris.

Exempel vis kan man räkna ut detta genom att anta. Användningstiden
för vägen. exvis 4 mån a 122 dagar delat med styg andelstal för den
här sträckan, gånggrat med uthyrnings dyngn.

Forts.

Julk 960213
Mth 

122

Aktbilaga 12
sid 2(2)

2.

Det kanske är ett krångligt sätt men däremot rättvist.

Denna summa som man får fram kan jag lägga på priset för dyngs hyran. Rättvisan består i att jag inte belastar fastigheten med utgifter om beläggningen är liten. Men däremot ökar inkomsten för föreningens väg i fall beläggningen för stygorna är stor.

För övrigt får jag nämna som kanske har en viss betydelse för beslut. Jag är o har varit arbetslös sen hösten 83 Förutom några kortvariga vikariat. Jag erhöll inget frisintyg när LKAB återanstälde personal 1984 ej heller när LKAB gjorde en förnyad prövning 93. På grund av ett med fött höft fel. Framöver kommer åldern också att inverka negativt för fast anställning. Därav har jag försökt att sätta på denna Jord o Skogsbruks fastighet Kombinerat med fårskötsel o styg uthyrning som binäring.

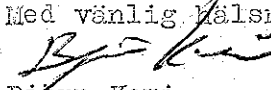
Till dags datum har jag ej fått någon Ekonomisk bärighet o lönsamhet av mina verksamheter.

I övrigt anser jag, att den gemensamma jakt o fiske koja som Anders Rälde Lappeasuando o Rune Backe Skaulo har på fastigheten slipper helt stug andels tal. Denna koja är byggd långt innan ens Kiviniemi vägen var byggd ock i avseende att vara en över nattnings möjlighet vid fiske o jakt. Om annat kommer att råda framöver åtar jag mig att medela samfällighets vägarna. Så att en slitage o underhålls avgift kan på föras byggnaden.

Sen till ^{förslaget} ett skogs mark ägarna slipper andels tal har jag inget att erindra .

Med vänlig hälsning:

Kiviniemi 9/2 1996


Björn Kemi

Box 39 Kiviniemi

tele 0980/30056

960 20 Svappavaara

Innen 960217
Mats Rundqvist

124

Aktbilaga 13

LANTMÄTERIMYNDIGHETEN

NORRBOTTENS LÄN

" Mats Rundqvist "

Stationsgatan 15
93332 ARVIDSJAUR

YTTRANDE

Till anläggningsförättningen avsende väg från sk Kiviniemivägen
längs Kalix älvens norra strand.

Undertecknad får härmed medela att mitt boende för tillfället är
permanent på Fastigheten Kiviniemi 1:5. Men jag avser att flytta
till Svappavaara 5:9 under en snar framtid vari jag är $\frac{1}{2}$ delägare i.

Jag vill inte meverka till att andels talet för Fastigheten Kiviniemi
1:5, Som min mor äger beräknas efter permanent års boende utan enbart
som styg andels tal.

Byggnads lovet för 1:5 är sökt för stug bebyggelse. Samtidigt som
bygglovet söktes var vi medvetna om att all Kommunal Service o
eventyella fördelar gick vi miste om ex,vis inga bidrag till vatten
o avlopp, Kommunen behöver inte satsa till plogning av vägar underhåll
av vägar etcetera.

Jag yrkar på att andelstalet nedsättes till samma som övrig belägen
stug bebyggelse, Om inte så blir fallet så flyttar jag till min
fastighet i Svappavaara.

Reidar Kemi 9/2-96

Med vänlig hälsning:
REJDAR KEMI
Box 368
980 20 Svappavaara

Telefon till min fastighet i
Svappavaara 0980/30352


1995-10-23

Ärendenr
BD7 91111,
m flLantmätare Mats Rundqvist
tfn o fax 0960-131 29, NMT 010-261 70 59

Kiruna kommun Byggnadsnämnden 981 85 KIRUNA
--

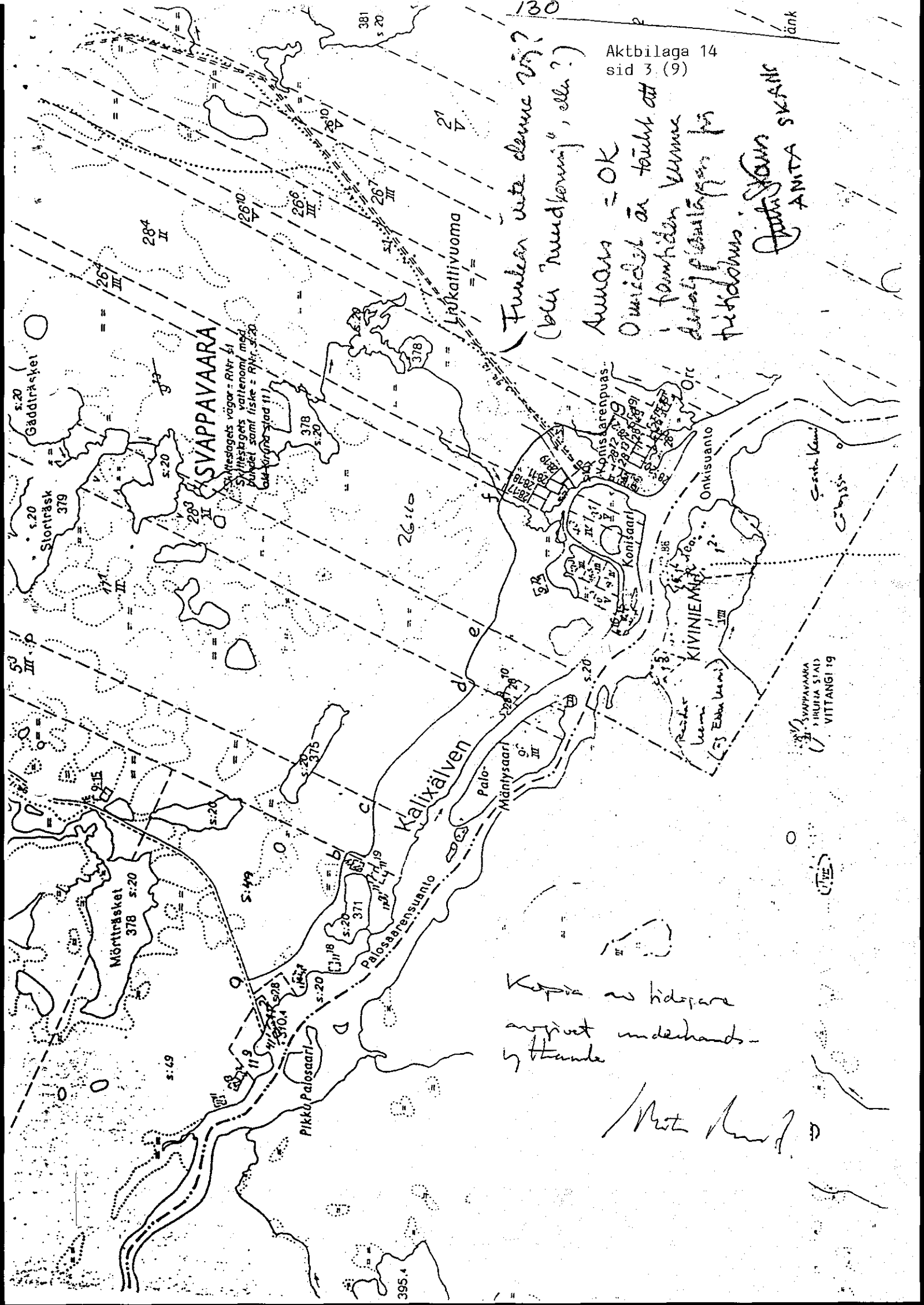
Ärende	<p>Anläggningsförrättning avseende väg över Svappavaara s:49, 28:3 m fl fastigheter inom Kiruna kommun berörande Svappavaara 28:3, 28:4 m fl i Kiruna kommun och Kiviniemi 1:1, 1:5 m fl i Gällivare kommun.</p>
	<p>Genom ansökan år 1991 har ägarna av Svappavaara 28:4 m fl, genom Manfred Stålnacke, Virvelvägen 41, KIRUNA m fl, begärt att i första hand vägrätt (servitut) skall upplåtas på en drygt 3 kilometer lång sträcka över Svappavaara s:49 och 28:3 m fl, avseende delvis befintlig väg, från ordinarie enskild vägs ände (Svappavaara ga:12) vid Pikku-Palosaari till i första hand fritidstomtområde vid Konisaarenpuas invid Kalixälven mittför Kiviniemi. Enligt begäran och kompletteringsyrkande avser rättsupplåtelsen vägrätt, men med möjlighet till punktförbättringsåtgärder genom trumläggning över vattendrag etc i nyttjat körstråk.</p> <p>Sedan tidigare föreligger också ansökan, från Björn Kemi, Kiviniemi, SVAPPAVAARA, om anläggningsförrättning nu preciserat till yrkande om att gemensamhetsanläggning skall bildas för fördelning av underhållskostnader mm avseende befintlig vägdel om ca 2 kilometer från ordinarie enskild vägs ände (Svappavaara ga:12) vid Pikku Palosaari till Svappavaara 28:3 mittför Palo-Mäntysaari.</p> <p>Vägens/körstråkets huvudsakliga läge och sträckning framgår av bifogad kartkopia.</p> <p>Vid förrättningen avses preliminärt dels bildas gemensamhetsanläggning för bl a fördelning av driftskostnader på befintlig bilvägsträcka om ca 2 kilometer dels beslutas om upplåtelse av vägrätt, enligt 49 § anläggningslagen, på återstående ca 1 kilometer långa sträcka.</p> <p>Den härvid avsedda gemensamma väganläggningen är preliminärt till nytta för bl a 3 helårsbostäder och ett 20-tal fritidstomter, men kan även anses ha viss betydelse för angränsande skogsbruksfastigheter. I anslutning till förrättningen kan också komma att bildas en samfällighetsförening för vägens förvaltning.</p> <p>Förrättningsområdet omfattas ej av någon detaljplan, men berörs vad gäller Svappavaara 28:4 m fl, vid Konisaarenpuas, av planutredningar bl a från år 1964.</p> <p>Mot bakgrund av ovanstående anhålles om byggnadsnämndens yttrande enligt reglerna i 21 § anläggningslagen (AL) och, om så anses erforderligt, byggnadsnämndens medgivande till yrkad anläggningssåtgärd enligt reglerna i 23 § AL.</p>

I tjänsten:



/Mats Rundqvist, lantmätare

Postadress
Box 820,
981 28 KIRUNABesöksadress
Österleden 15 (Rymdhuset)Telefon
0980-188 40Telefax
0980-149 59



Funkar inte denne vä?
(bli "mudkering", eller?)

Auama = OK
Omslaget är tämlt ett
famtiden vinner
detalj fästlapp för
titeloms

[Signature]
AMTA SKANS

Kopia av bilderna
sagt vid underhands-
yttrande

[Signature]

1995-11-22


Ärendenr
ED7 91111,
m fl

Lantmätare Mats Rundqvist
tfn o fax 0960-131 29, NMT 010-261 70 59

304 95
1995-11-24
620

Kiruna kommun
Byggnadsnämnden
981 85 KIRUNA

Ärende	Anläggningsförrättning avseende väg över Svappavaara s:49, 28:3 m fl fastigheter inom Kiruna kommun berörande Svappavaara 28:3, 28:4 m fl i Kiruna kommun och Kiviniemi 1:1, 1:5 m fl i Gällivare kommun.
	<p>Refererande till samråd 1995-10-23 och förfrågan per fax 1995-11-20 noteras följande:</p> <p>Vid sammanträde 1995-11-16 har förutom yrkanden om vägs inrättande till gemensamhetsanläggning bl a alternativa yrkanden om vägsträckningen vid Konisaari framställts. Härvid inflikas att närvarande berörda parter, dvs närmast ägarna och innehavarna av berörda fritidsstugor och fritidstomter på Svappavaara-sidan och Kiviniemi-sidan av Kalixälv liksom innehavarna av de tre helårsbostadshusen i Kiviniemi i huvudsak är ense om att befintliga vägdelen från sk Kiviniemivägen till Svappavaara 28:3 skall inrättas som en gemensamhetsanläggning, med om möjligt en kurvrtätning, för så vitt kraftledningshavaren och Statens Fastighetsverk medger, på en ca 200 meter lång sträcka inom Svappavaara 5:3 mittför fritidsfastigheterna Svappavaara 11:14, m fl. Vägen, avses för övrigt hållas farbar för motorfordon under barmarkperioden med möjlighet för delägare att ploga vägen vid behov. Härvid avses fritidsfastigheter, som nu saknar byggnader, ej behöva delta i driften förrän bygglov för fritids eller bostadshus beviljats.</p> <p>Vad gäller återstående sträcka till Konisaari är ett alternativ enbart vägrättsupplåtelse ett annat alternativ att sträckan förbättras (utföras) till motsvarande traktorväg eller skogsstyrelsens vägklass IV D. Vägens utförande skulle då väsentligen innefatta borttagande av träd och buskar, avjämning med bl a borttagande av stubbar, block etc, trumläggning vid korsande av surstråk (diken, bäckar) etc och anläggande av vägbank i erforderlig utsträckning.</p> <p>Då det gäller sträckningen mittför Konisaari föreligger dock helt skilda meningar.</p> <p>1. Enligt Björn Kemi (Kiviniemi 1:1), Rune Halldén (Svappavaara 4:15-16) m fl begärs att vägutrymme skall upplåtas inom Svappavaara 28:4 fram till samfällad båtplats (s:10), i en sträckning (1) parallellt med ett dike söder om Svappavaara 28:19, se även bif kartutdrag. Likaså har Björn Kemi begärt att få rätt att nyttja samfällda platsen s:10 som både båtplats och P-plats.</p> <p>2. Manfred Stålnacke m fl för Svappavaara 28:4 har förutom att bl a yrka väg i sträckning (2) motsatt sig utrymmesupplåtelse för båtplats, vid Kalixälven, och väg till densamma, samtidigt som man begärt att samfälligheten skall tillföras Svappavaara 28:4.</p> <p>Härvid noteras att den samfällda vägmarken (s:1) har en sträckning mellan gamla bostads- och uthuset på 28:4 och att Rune Stålnacke, Svappavaara Bysamfällighetsförening, medgett utrymmesupplåtelse inom bl a samfällda båtplatsen till förmån för bl a Kiviniemi 1:1, men motsatt sig att samfällda båtplatsen och vägen förs till Svappavaara 28:4.</p> <p>Förrättningsområdet omfattas som tidigare nämnts ej av någon detaljplan, men berörs vad gäller Svappavaara 28:4 m fl, vid Konisaarenpuas, av äldre planutredningar.</p> <p>Mot bakgrund av ovanstående begärs härmed byggnadsnämndens förnyade yttrande i detaljlokaliseringsfrågan, bl a om yrkad åtgärd kan anses motverka framtida planläggning, enligt reglerna i 21 § anläggningslagen (AL).</p>

I tjänsten:  Mats Rundqvist, lantmätare

134

2:6
3

21
4

26:10
4

26:7
2

26:6
2

28:4
1/2

SVAPPAAARA
(s 1, s:20)

Joukkaflvi

Liukattiuoma

Orayaniyapalo

Tampelijarvi

26:10
6

Gadd
reisket
S:20
22

Sotasket
S:20
27

S:20
2

S:20
24

S:20
2

17:1
2

53
2

Salmijarvi

Motrasket
S:20
21

Naustorova

Pikku Palosaari

Palosaarensuanto

Palo Mäntysaari

Kalixälven

KIVINIEMI

KIVINIEMI

SVAPPAAARA


KIVINIEMI

Kiviniemi
11
12
18

Hu 79002

VAARA
GI FG
A KN

Laitajoki





Lantmäteriet
NORRBOTTEN
Lantmätare Mats Rundqvist

TELEFAX

Till: Kiruna k-n, BN

Stadsark Anita Skans

Tel:

Fax:

Från: Lantmätare Mats Rundqvist
Stationsg 15
933 32 Arvidsjaur

Företag: LANTMÄTERIET, ÖLM-Norrbotten
Tel: 0960-13129, mobiltn:010-2617059
Fax: 0960-13129

Datum: 951120

Sidor inkl. detta

försättsblad: 5

Ärenda	Anläggningsförrättning avseende väg över Svappavaara s:49, 28:3 m fl fastigheter inom Kiruna kommun berörande Svappavaara 28:3, 28:4 m fl i Kiruna kommun och Kiviniemi 1:1, 1:5 m fl i Gällivare kommun. (ref framställan 951023)
	<p>Vid sammanträde 1995-11-16 har förutom yrkanden om vägs inrättande till gemensamhetsanläggning bl a alternativa yrkanden om vägsträckningen vid Konisaari framställts.</p> <p>Enligt Björn Kemi (Kiviniemi 1:1), Rune Halldén (Svappavaara 4:15-16) m fl begärs att vägutrymme skall upplåtas inom Svappavaara 28:4 fram till samfällid båtplats (s:10), i en sträckning (1) parallellt med ett dike söder om Svappavaara 28:19, se även bif kartutdrag. Lika så har Björn Kemi begärt att få rätt att nyttja platsen s:10 som både båtplats och P-plats. Manfred Stålnacke m fl för Svappavaara 28:4 har förutom att bl a yrka väg i sträckning (2) motsatt sig utrymmesupplåtelse för båtplats, vid Kalixälven, och väg till densamma, samtidigt som man begärt att samfälligheten skall tillföras Svappavaara 28:4. Härvid noteras att den samfällida vägmarken (s:1) har en sträckning mellan gamla bostads- och uthuset på 28:4 och att Rune Stålnacke, Svappavaara Bysamfällighetsförening, medgett utrymmesupplåtelse inom bl a samfällida båtplatsen till förmån för bl a Kiviniemi 1:1, men motsatt sig att samfällida båtplatsen och vägen förs till Svappavaara 28:4.</p> <p>Förrättningsområdet omfattas som tidigare nämnts ej av någon detaljplan, men berörs vad gäller Svappavaara 28:4 m fl, vid Konisaarenpuas, av äldre planutredningar.</p> <p>Mot bakgrund av ovanstående begärs härmed byggnadsnämndens förnyade yttrande i detaljlokaliseringsfrågan, bl a om yrkad åtgärd kan anses motverka framtida planläggning, enligt reglerna i 21 § anläggningslagen (AL).</p>

Vänligen Mats Rundqvist (förrättningslantmätare)

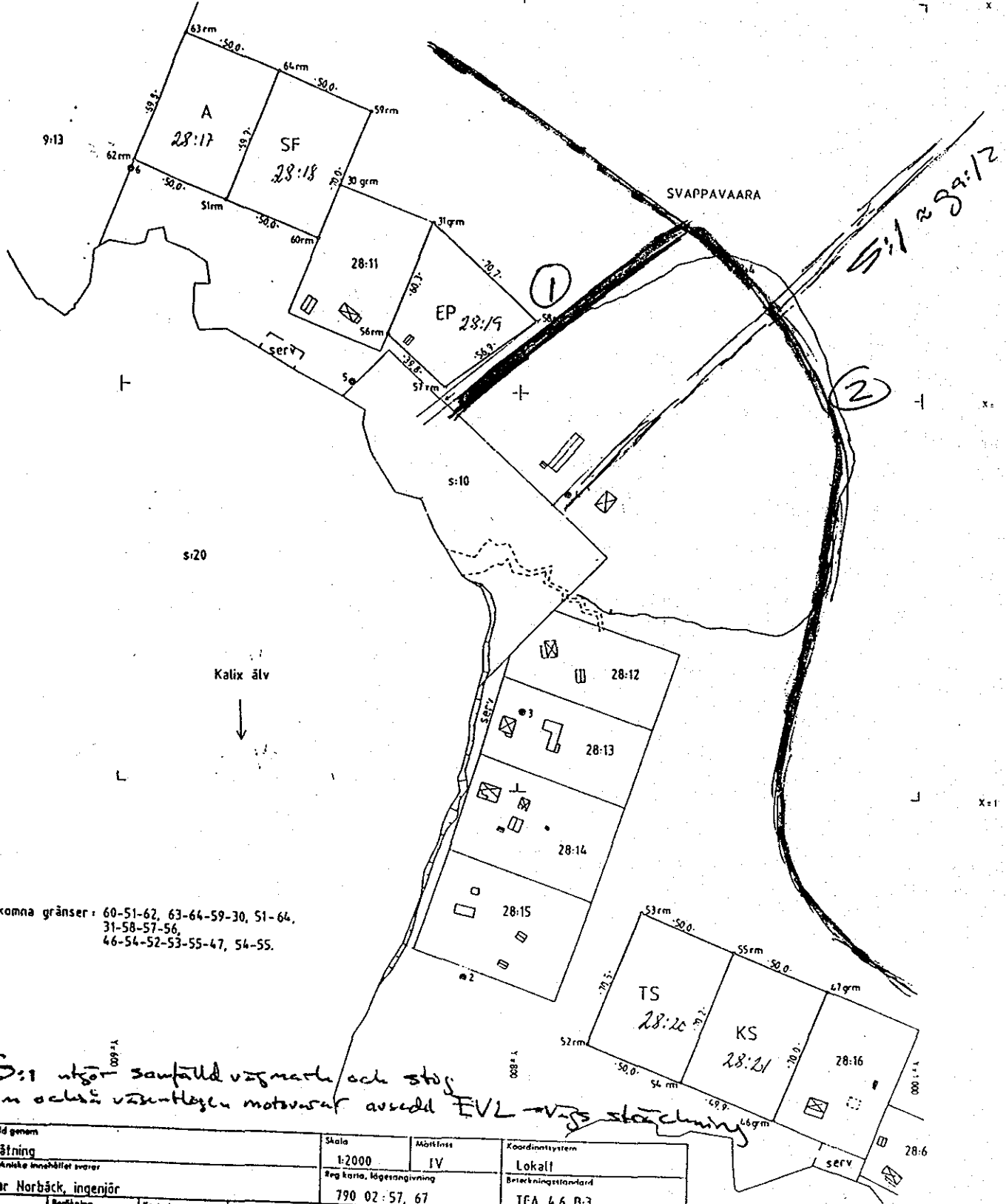
Kiruna länsmäteridistrikt

1991

807 90179 KA

Ärende		Kommun	Län
Avstyckning från SVAPPAVAARA 28:4		Kiruna	Norrbotten
Förbättringsplanmätare		Registerområde	
Eva Ekelund		Kiruna jordregisterområde	
Fastighet, område mm		Registreringsbevis	
Fig		Registreringsdatum	
Area hektar, m ² delarea		Ägare, uppgifter till lokal stämmyndighet och andra anmärkningar	
± ändring/ summa			

FASTIGHETSÄTTSLIG BESKRIVNING, aktbilaga BE1.
TEKNISK BESKRIVNING, aktbilaga BE2.



Tillkomna gränser: 60-51-62, 63-64-59-30, 51-64,
31-58-57-56,
46-54-52-53-55-47, 54-55.

S:1 utgör samfundad vägmark och stög som också väsentligen motsvarar avsedd EVL-vägs stäckning

Länsmätare B10345 88-01 7.000 Libex Blankettförslag 28-80817.7

Fremställt genom	Skala	Måttills	Koordinatssystem
Nymätning	1:2000	IV	Lokall
För det tekniska innehållet svarar	Reg karta, lögransgivning		Bräckningsstandard
Ragnar Norbäck, ingenjör	790 02:57, 67		TFA 4.6 B:3
Nämning	Beräkning	Kotering	Rin redigering

dw

142

Aktbilaga 14 sid 9(9)
En NB - Stats R

KIRUNA KOMMUN
Byggnadsnämnden

SAMMANTRÄDESPROTOKOLL
Sammanträdesdatum
1995-12-14

Sida
42

Bn § 304 Dnr 620

Ärende

Svappavaara s:49, 28:3 m fl, anläggningsförrättning avseende väg.

Lantmäteriet, Box 820, 981 28 Kiruna, anhåller i förfrågan 1995-11-22 om byggnadsnämndens yttrande över anläggningsförrättning avseende väg över Svappavaara s:49, 28:3 m fl. Bilaga

Beslutsmotivering

En väg ner till stranden innebär ett olämpligt intrång i en kulturhistoriskt värdefull gårdsmiljö.

Den samfällda båtplatsen s:10 är inte heller särskilt lämplig som båtplats på grund av att den vid högvatten är översvämmad och vid lågvatten är det så lite vatten i älven att det är svårt att ta sig dit med båt. Parkering och båtplats finns längre upp efter älven.

Väg och bilparkering på samfälld båtplats (s:10) kommer inte att kunna läggas in vid framtida planläggning av området. Enligt översiktsplanen för Kiruna kommun omfattas området av strandskydd och är av riksintresse för naturvård och friluftsliv.

Av ovanstående framgår att någon anslutningsväg till samfälld båtplats (s:10) inte behövs.

BYGGNADSNÄMNDENS
BESLUT

att lämna medgivande till anläggningsförrättning enligt 21 § anläggningslagen till vägen men ej till ovanstående båtplats och parkeringsplats på samfälld båtplats s:10 eller anslutningsväg ned till samfälld båtplats s:10.

8

Fabriktryckeri Efttr. AB Kiruna

Justerandes sign



SN

Utdragsbestyrkande



Aktbilaga 15
Lantmäteriet
Fastighetsbildningsmyndigheten
Kiruna lantmäteridistrikt
Box 820, Österleden 15, Rymdhus I
981 28 KIRUNA
Tel 0980-18840 (växel)

144

MEDDELANDE OM KUNGÖRELSEDELGIVNING

1995-11-01

Ärendnr
BD7 91111

BEVIS OM ANSLAG Anslagsdag 1995-11-06
Underskrift 95-11-16 <i>Eva N Berg</i>

Meddelandet skall anslås inom tio dagar
från den dag som anges ovan

Den som söks för delgivning	Sakägare till förrättning enligt anläggningslagen avseende väg från s.k. Kiviniemivägen längs Kalix älvens norra strand till bla fritidstomter vid Konisaari berörande Svappavaara 28:3, 28:4 m fl i Kiruna kommun och Kiviniemi 1:1, 1:5 m fl i Gällivare kommun.
Handling som skall delges och dess huvudsakliga innehåll, tidsfrist m m	Kallelse till sammanträde torsdagen den 16 november 1995 kl 14.00 i Kyrksalen i Svappavaara.
Plats där handlingen hålls tillgänglig och tiden för tillgänglighållandet	Kiruna lantmäteridistrikt 95-11-06--16 adress se ovan.
Anslagstid	1995-11-06 -- 16

Eva N Berg
.....
Eva N Berg

Kungörelsen införd i Norrländska Socialdemokraten och
Norrbottnens-Kuriren måndagen den 6 november 1995.

NSD · MÅNDAGEN DEN 6 NOVEMBER 1995

NORRBOTTENS-KURIREN • Måndag 6 november 1995

Sammanträden
Lantmäteri-
sammanträde
Kiruna och Gällivare kommun



Lantmäteriet

Förrättningsammanträde, enligt anläggningslagen, för fråga om dels vägrättsupplåtelse dels driftskostnadsfördelning genom bildande av gemensamhetsanläggning, avseende en totalt ca 3 km lång delvis befintlig väg från Kiviniemivägen (Svappavaara ga:12) längs Kalix älv till fritidstomter vid Konisaari berörande Svappavaara 28:3, 28:4, s:49 m fl fastigheter och samfälligheter i Kiruna kommun och Kiviniemi 1:1 m fl fastigheter i Gällivare kommun samt sammanträde för eventuellt bildande av samfällighetsförening för anläggningens förvaltning.

Sammanträde hålls torsdagen den 16 november 1995 kl 14.00 i Kyrksalen i Svappavaara.

Kallelse till förrättningen hålls tillgänglig på fastighetsbildningsmyndigheten under tiden 1995-11-06 fram till sammanträdesdagen.

AV FÖRRÄTTNINGEN BERÖRDA SAKÄGARE KALLAS ATT BEVAKA SIN RÄTT.

Fastighetsbildningsmyndigheten

Kiruna lantmäteridistrikt
Box 820, 981 28 KIRUNA, tfn:
0980-188 40.

Upplysningar lämnas av förrättningslantmätare Mats Rundqvist tfn o fax 0960-131 29.



Lantmäteriet

Lantmäterisammanträde
Kiruna och Gällivare kommun

Förrättningsammanträde, enligt anläggningslagen, för fråga om dels vägrättsupplåtelse dels driftskostnadsfördelning genom bildande av gemensamhetsanläggning, avseende en totalt ca 3 km lång delvis befintlig väg från Kiviniemivägen (Svappavaara ga:12) längs Kalix älv till fritidstomter vid Konisaari berörande Svappavaara 28:3, 28:4, s:49 m fl fastigheter och samfälligheter i Kiruna kommun och Kiviniemi 1:1 m fl fastigheter i Gällivare kommun samt sammanträde för eventuellt bildande av samfällighetsförening för anläggningens förvaltning.

Sammanträde hålls torsdagen den 16 november 1995 kl. 14.00 i Kyrksalen i Svappavaara.

Kallelse till förrättningen hålls tillgänglig på fastighetsbildningsmyndigheten under tiden 1995-11-06 fram till sammanträdesdagen.

AV FÖRRÄTTNINGEN BERÖRDA SAKÄGARE KALLAS ATT BEVAKA SIN RÄTT.

Fastighetsbildningsmyndigheten

Kiruna lantmäteridistrikt
Box 820, 981 28 KIRUNA,
tel. 0980-188 40.

Upplysningar lämnas av förrättningslantmätare Mats Rundqvist tel. o. fax 0960-131 29.

I tjänsten

Eva N Berg
Eva N Berg




Lantmäteriet
Fastighetsbildningsmyndigheten
Kiruna lantmäteridistrikt
Box 820 981 28 KIRUNA

148
KALLELSE till
lantmäterisammanträde
1995-11-01

Delgnr Aktbilaga 17
sid 1 (2)
Ärendnr
BD7 91111

Kommun Kiruna
Län Norrbotten

Ärende	Anläggningsförrättning avseende väg från s.k. Kiviniemivägen längs Kalix älvens norra strand till bla fritidstomter vid Konisaari berörande Svappavaara 28:3, 28:4 m fl i Kiruna kommun och Kiviniemi 1:1, 1:5 m fl i Gällivare kommun.
Tid och plats	Torsdagen den 16 november 1995 kl 14.00 i Kyrksalen i Svappavaara.
Att behandla	Information och diskussion utifrån bl a anläggningslagens (AL) regler om <u>dels</u> nyttjande av väg och körstråk om drygt 3 kilometer på Kalixälvens norra strand, från ordinarie enskild väg (sk Kiviniemivägen = Svappavaara ga:12) vid Pikku Palosaari till i första hand fritidsstugeområde vid Konissaarenpuas <u>dels</u> underhållsåtgärder på befintlig vägdel om knappt 2 kilometer <u>dels</u> eventuella vägbyggnads- eller punktförbättringsåtgärder på nyttjat körstråk om drygt 1 kilometer. *Fråga om upplåtelse av rätt till väg enligt 49§ AL. *Fråga om fördelning av driftskostnader på befintlig bilväg genom bildande av gemensamhetsanläggning. *Meddelande av ersättnings- och avslutningsbeslut. *Fråga om bildande av samfällighetsförening för vägens förvaltning genom sammanträde enligt samfällighetsförvaltningslagen, med val av styrelse mm. Delgivning av kallelsen till sammanträdet sker genom annons i Norrländska Socialdemokraten och Norrbottens-Kuriren måndagen den 6 november 1995. Beslut om kungörelsedelgivning har meddelats den 30 oktober varför delgivning skall anses ha skett inom tio dagar från detta datum dvs den 9 november 1995.
Upplysningar	Förrättningslantmätare är Mats Rundqvist tfn o fax 0960-131 29. Upplysningar lämnas även av Eva N Berg tfn 0980-188 40 Med vänlig hälsning  Eva N Berg

Postadress
Box 820
981 28 KIRUNA
W Kallsmt 95-02 (0260)

Besöksadress
Österleden 15
Rymdhus I

Telefon
0980-188 40

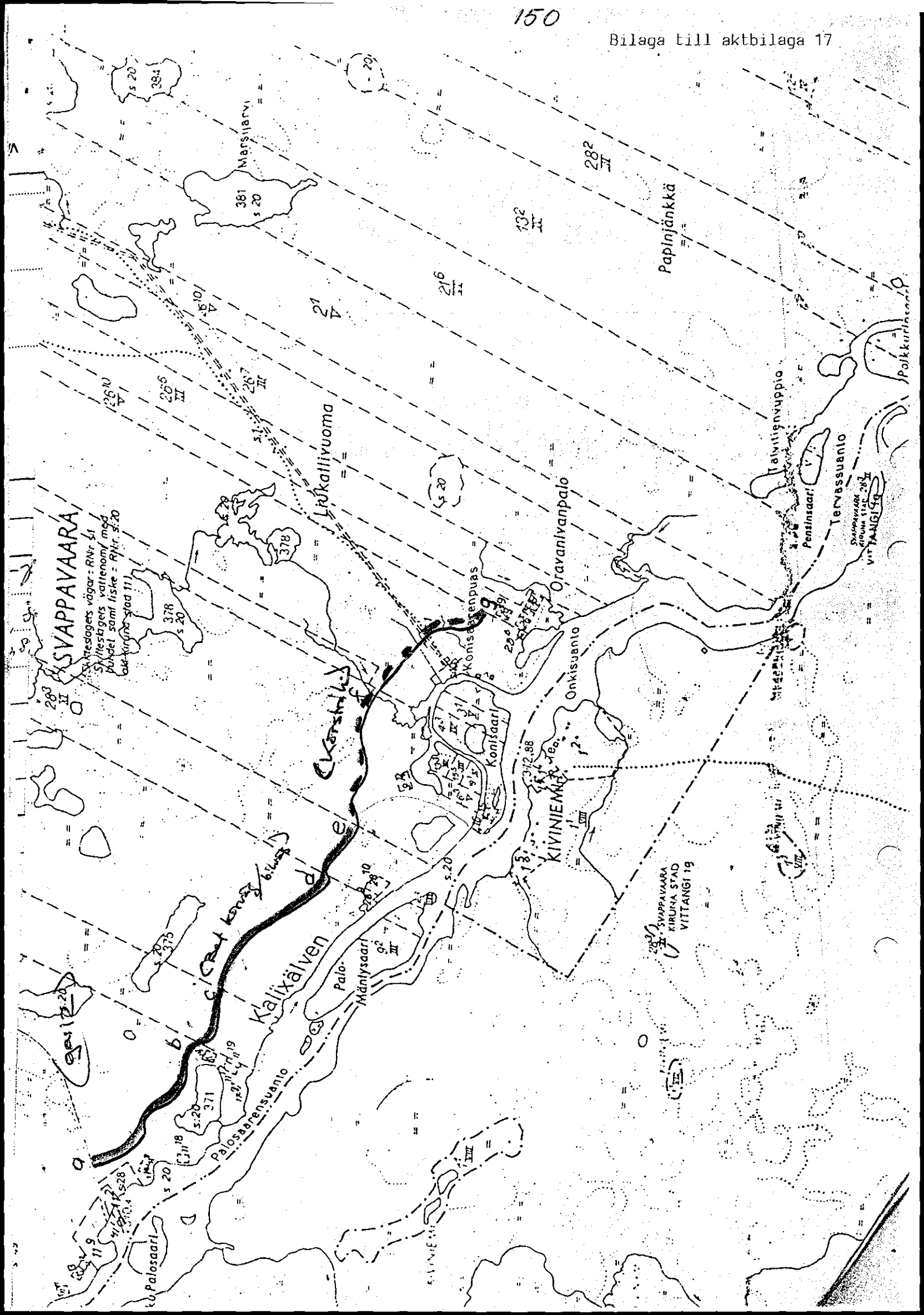
Telefax
0980-149 59




Sakägare	Som sakägare kallas Ni till sammanträdet. Om Ni inte själv kan komma till sammanträdet men vill företrädas av ombud skall ombudet ha med sig en skriftlig fullmakt. Fullmaktsblanketten nedtill på denna kallelse kan användas.
Tag med dokument	Företrädare för bolag, förening e.d. skall ha med sig registreringsbevis eller protokollsutdrag som styrker hans eller hennes behörighet. Företrädare för dödsbo skall medföra bouppteckning.
Upplysningar	Om Ni inte kan komma till sammanträdet själv eller genom ombud kan Ni ta reda på vad som beslutats (t ex om tid och plats för nytt sammanträde). Ärendet kan avgöras även om Ni själv, eller ombud för Er, inte kan närvara vid sammanträdet.
Sökande	Uteblir den som sökt förrättningen från det första sammanträdet ska ansökan anses som återkallad, om inte sökanden anmält förhinder eller det är uppenbart att han vidhåller ansökningen (4:32 FBL).
Er upplysningsplikt	Ägare till fastighet som berörs av förrättningen skall uppge för ägaren kända innehavare av servitut, nyttjanderätt, t.ex. arrenden, och rätt till elektrisk kraft. Om detta inte sker kan ägaren bli skadeståndsskyldig mot rättighetshavaren.

FULLMAKT för

Ombudets namn	Telefon
Utdelningsadress (gata, box etc)	Postnummer och postort
att företräda mig vid sammanträdet/hela förrättningen. Fullmakten innefattar rätt att ingå överenskommelser, att överlåta eller förvärva mark för min räkning samt att godkänna förrättningsbeslut och att kvittera ut penningmedel (stryk det som inte skall gälla).	
Ort och datum	Underskrift av den som ger fullmakten (behöver inte bevitnas)



Kommun och registerområde Kiruna
Län Norrbotten

Ärende	Anläggningsförrättning avseende väg från sk Kiviniemivägen längs Kalix älvens norra strand till bl a fritidstomter vid Konisaari berörande Svappavaara 28:3, 28:4 m fl i Kiruna kommun och Kiviniemi 1:1, 1:5 m fl i Gällivare kommun
Tid och plats	Tisdag den 6 februari 1996 kl 18.00 i Kyrksalen i Svappavaara
Att behandla	Förrättningens (fd BD7 91111) fortsättande efter sammanträde 1995-11-16 och samråd med berörda myndigheter mm (Byggnadsnämnd, Statens Fastighetsverk, Vattenfall). Diskussion kring bl a väckt fråga om omläggning av delsträcka av den ca 3 km befintlig körvägen på Kalixälvens norra strand, från ordinarie enskild väg (sk Kiviniemivägen = Svappavaara ga:12) samt anordnande av vändyta med ev parkering mm. Meddelande av anläggningsbeslut för bildande av gemensamhetsanläggning för bl a fördelning av driftskostnader på befintlig väg och ev förlängning av väg samt om så behövs beslut om upplåtelse av rätt till väg enligt 49 § AL. Meddelande av ersättnings och avslutningsbeslut. Not att sk Alatörmävägens samfällighetsförening bildats för vägens förvaltning vid särskilt sammanträde 1995-11-16 i anslutning till förra förrättningsammanträdet.
Upplysningar	Förrättningslantmätare är Mats Rundqvist , tfn o fax 0960-131 29 el 070-6210115 Upplysningar lämnas även av Eva-Nilsson-Berg, på tfn 0980- 188 40 Med vänlig hälsning Eva N Berg
Sakägare	Som sakägare kallas Ni till sammanträdet. Om Ni inte själv kan komma till sammanträdet men vill företrädas av ombud skall ombudet ha med sig en skriftlig fullmakt. Fullmaktsblanketten nedtill på denna kallelse kan användas.
Tag med dokument	Företrädare för bolag, förening o d skall ha med sig registreringsbevis eller protokollsutdrag som styrker hans behörighet. Företrädare för dödsbo bör medföra bouppteckning.
Upplysningar	Om Ni inte kan komma till sammanträdet själv eller genom ombud kan Ni ta reda på vad som beslutats (t ex om tid och plats för nytt sammanträde). Ärendet kan avgöras även om Ni själv, eller ombud för Er, inte kan närvara vid sammanträdet.
Sökande	Uteblir den som sökt förrättningen från det första sammanträdet ska ansökan anses som återkallad, om inte sökanden anmält förhinder eller det är uppenbart att han vidhåller ansöknigen (4:32 FBL).
Er upplysningsplikt	Om Ni som ägare till en fastighet som berörs av förrättningen är Ni skyldig att uppges för förrättningslantmätaren vilka rättighetsinnehavare som finns inom fastigheten, t ex arrendatorer, eller andra nyttjanderättshavare, innehavare av servitut eller rätt till elektrisk kraft. Om Ni underlåter att upplysa om sådana förhållanden kan Ni bli skadeståndsskyldig mot rättighetsinnehavare.

FULLMAKT för

Ombudets namn	Telefon
Utdelningsadress (gata, box etc)	Postnummer och postort
att företräda mig vid sammanträdet/hela förrättningen. Fullmakten innefattar rätt att ingå överenskommelser, att överlåta eller förvärva mark för min räkning samt att godkänna förrättningsbeslut och att kvittera ut penningmedel (stryk det som inte skall gälla).	
Ort och datum	Underskrift av den som ger fullmakten (behöver inte bevitnas)

Postadress
Box 820
981 28 KIRUNA
KAL7KIV2.DOC


Besöksadress
Österleden 15

Telefon
0980- 188 40

Telefax
0980 - 149 59

Kommun och registerområde Kiruna
Län Norrbotten

Rune Backe
Skaulo
982 04 GÄLLIVARE

Ärende	Anläggningsförrättning avseende väg från sk Kiviniemivägen längs Kalix älvens norra strand till bl a fritidstomter vid Konisaari berörande Svappavaara 28:3, 28:4 m fl i Kiruna kommun och Kiviniemi 1:1, 1:5 m fl i Gällivare kommun
Tid och plats	Tisdag den 6 februari kl 18.00 i Kyrksalen i Svappavaara
Att behandla	Förrättningen (fd BD7 91111) fortsättande efter sammanträde 1995-11-16 och samråd med berörda myndigheter mm (Byggnadsnämnd, Statens Fastighetsverk, Vattenfall). Diskussion kring bl a väckt fråga om omläggning av delsträcka av den ca 3 km befintlig körvägen på Kalixälvens norra strand, från ordinarie enskild väg (sk Kiviniemivägen = Svappavaara ga:12) samt anordnande av vändyta med ev parkering mm. Meddelande av anläggningsbeslut för bildande av gemensamhetsanläggning för bl a fördelning av driftkostnader på befintlig väg och ev förlängning av väg samt om så behövs beslut om upplåtelse av rätt till väg enligt 49 § AL. Meddelande av ersättnings och avslutningsbeslut. Not att sk Alatörmävagens samfällighetsförening bildats för vägens förvaltning vid särskilt sammanträde 1995-11-16 i anslutning till förra förrättningssammanträdet.
Upplysningar	Förrättningslantmätare är Mats Rundqvist, tfn o fax 0960-131 29 el 070-6210115 Upplysningar lämnas även av Eva-Nilsson-Berg, på tfn 0980- 188 40 Med vänlig hälsning 
Sakägare	Som sakägare kallas Ni till sammanträdet. Om Ni inte själv kan komma till sammanträdet men vill företrädas av ombud skall ombudet ha med sig en skriftlig fullmakt. Fullmaktsblanketten nedtill på denna kallelse kan användas.
Tag med dokument	Företrädare för bolag, förening e d skall ha med sig registreringsbevis eller protokollsutdrag som styrker hans behörighet. Företrädare för dödsbo bör medföra bouppteckning.
Upplysningar	Om Ni inte kan komma till sammanträdet själv eller genom ombud kan Ni ta reda på vad som beslutats (t ex om tid och plats för nytt sammanträde). Ärendet kan avgöras även om Ni själv, eller ombud för Er, inte kan närvara vid sammanträdet.
Sökande	Uteblir den som sökt förrättningen från det första sammanträdet ska ansökan anses som återkallad, om inte sökanden anmält förhinder eller det är uppenbart att han vidhåller ansöknings (4:32 FBL).
Er upplysningsplikt	Om Ni som ägare till en fastighet som berörs av förrättningen är Ni skyldig att uppges för förrättningslantmätaren vilka rättighetsinnehavare som finns inom fastigheten, t ex arrendatorer, eller andra nyttjanderättshavare, innehavare av servitut eller rätt till elektrisk kraft. Om Ni underlåter att upplysa om sådana förhållanden kan Ni bli skadeståndsskyldig mot rättighetsinnehavare.

FULLMAKT för

Ombudets namn	Telefon
Utdelningsadress (gata, box etc)	Postnummer och postort
att företräda mig vid sammanträdet/hela förrättningen. Fullmakten innefattar rätt att ingå överenskommelser, att överlåta eller förvärva mark för min räkning samt att godkänna förrättningsbeslut och att kvittera ut penningmedel (stryk det som inte skall gälla).	
Ort och datum	Underskrift av den som ger fullmakten (behöver inte bevittnas)

Postadress
Box 820
981 28 KIRUNA
KAL7KV2B.DOC

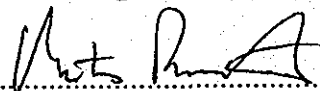
Besöksadress
Österleden 15

Telefon
0980- 188 40

Telefax
0980 - 149 59

Kommun och registerområde Kiruna
Län Norrbotten

Anders Ralde
Lappeasuando
982 99 GÄLLIVARE

Ärende	Anläggningsförrättning avseende väg från sk Kiviniemivägen längs Kalix älvens norra strand till bl a fritidstomter vid Konisaari berörande Svappavaara 28:3, 28:4 m fl i Kiruna kommun och Kiviniemi 1:1, 1:5 m fl i Gällivare kommun
Tid och plats	Tisdag den 6 februari kl 18.00 i Kyrksalen i Svappavaara
Att behandla	Förrättningen (fd BD7 91111) fortsättande efter sammanträde 1995-11-16 och samråd med berörda myndigheter mm (Byggnadsnämnd, Statens Fastighetsverk, Vattenfall). Diskussion kring bl a väckt fråga om omläggning av delsträcka av den ca 3 km befintlig körvägen på Kalixälvens norra strand, från ordinarie enskild väg (sk Kiviniemivägen = Svappavaara ga:12) samt anordnande av vändyta med ev parkering mm. Meddelande av anläggningsbeslut för bildande av gemensamhetsanläggning för bl a fördelning av driftkostnader på befintlig väg och ev förlängning av väg samt om så behövs beslut om upplåtelse av rätt till väg enligt 49 § AL. Meddelande av ersättnings och avslutningsbeslut. Not att sk Alatörmävägens samfällighetsförening bildats för vägens förvaltning vid särskilt sammanträde 1995-11-16 i anslutning till förrättningssammanträdet.
Upplysningar	Förrättningslantmätare är Mats Rundqvist, tfn o fax 0960-131 29 el 070-6210115 Upplysningar lämnas även av Eva-Nilsson-Berg, på tfn 0980- 188 40 Med vänlig hälsning 
Sakägare	Som sakägare kallas Ni till sammanträdet. Om Ni inte själv kan komma till sammanträdet men vill företrädas av ombud skall ombudet ha med sig en skriftlig fullmakt. Fullmaktsblanketten nedtill på denna kallelse kan användas.
Tag med dokument	Företrädare för bolag, förening e d skall ha med sig registreringsbevis eller protokollsutdrag som styrker hans behörighet. Företrädare för dödsbo bör medföra bouppteckning.
Upplysningar	Om Ni inte kan komma till sammanträdet själv eller genom ombud kan Ni ta reda på vad som beslutats (t ex om tid och plats för nytt sammanträde). Ärendet kan avgöras även om Ni själv, eller ombud för Er, inte kan närvara vid sammanträdet.
Sökande	Uteblir den som sökt förrättningen från det första sammanträdet ska ansökan anses som återkallad, om inte sökanden anmält förhinder eller det är uppenbart att han vidhåller ansöknings (4:32 FBL).
Er upplysningsplikt	Om Ni som ägare till en fastighet som berörs av förrättningen är Ni skyldig att uppges för förrättningslantmätaren vilka rättighetsinnehavare som finns inom fastigheten, t ex arrendatorer, eller andra nyttjanderättshavare, innehavare av servitut eller rätt till elektrisk kraft. Om Ni underlåter att upplysa om sådana förhållanden kan Ni bli skadeståndsskyldig mot rättighetsinnehavare.

FULLMAKT för

Ombudets namn	Telefon
Utdelningsadress (gata, box etc)	Postnummer och postort
att företräda mig vid sammanträdet/hela förrättningen. Fullmakten innefattar rätt att ingå överenskommelser, att överlåta eller förvärva mark för min räkning samt att godkänna förrättningsbeslut och att kvittera ut penningmedel (stryk det som inte skall gälla).	
Ort och datum	Underskrift av den som ger fullmakten (behöver inte bevittnas)

Postadress
Box 820
981 28 KIRUNA
KAL7KV2R.DOC

Besöksadress
Österleden 15

Telefon
0980- 188 40

Telefax
0980 - 149 59

OMBUD	Ombudets namn <i>Manfred Stålmacke</i>		
	Gatuadress/Postlåda <i>Virvelvägen 41</i>		
	Postnummer <i>98145</i>	Postadress <i>Kiruna</i>	Telefon <i>0980/80127</i>
FÖRRÄTTNING SOM FULLMAKTEN GÄLLER FÖR	<i>Anläggningsförrättning för Svapparaara 28¹⁷ och 28¹⁹</i>		
BEHÖRIGHET FÖR OMBUDET	Fullmakten gäller för		
	<input checked="" type="checkbox"/> hela förrättningen <input type="checkbox"/> sammanträdet den		
	Fullmakten innefattar också behörighet att (stryk det som inte skall gälla) <ul style="list-style-type: none"> • avstå eller förvärva mark (genom överenskommelse eller köp vid förrättningen) • godkänna förrättningen • sätta annat ombud i sitt ställe 		
UNDERSKRIFTER AV FULLMAKTSGIVARE	Ort och datum <i>Storuman den 5-11-91</i>		
	Namn <i>Keivo Parsson</i>		Maka/Makes namn
	Namnförtydligande		Namnförtydligande
	Ägare till följande fastigheter som berörs av förrättningen <i>Svapparaara 28¹⁷, 28¹⁷ och 28¹⁹</i>		
	Makarnas namnteckningar bevitnas*		
	Namn		Namn
Namnförtydligande		Namnförtydligande	
Adress		Adress	

* Något krav på bevitning av fullmakt finns inte. En bevitning av makarnas namnteckningar brukar emellertid godtas som intyg om att personerna är äkta makar.

FASTIGHETSBLIDNINGSMYNDIGHETEN

FULLMAKT

OMBUD	Ombudets namn <i>Manfred Stålnacke</i>		
	Gatuadress/Postlåda <i>Virvelvägen 41</i>		
	Postnummer <i>98145</i>	Postadress <i>Kiruna</i>	Telefon <i>0980/80127</i>
FÖRRÄTTNING SOM FULLMAKTEN GÄLLER FÖR	<i>Anläggningsförrättning för Soappavaara 28⁴ och 28¹⁷ och 28¹⁸</i>		
BEHÖRIGHET FÖR OMBUDET	Fullmakten gäller för		
	<input checked="" type="checkbox"/> hela förrättningen <input type="checkbox"/> sammanträdet den		
	Fullmakten innefattar också behörighet att (stryk det som inte skall gälla)		
	<ul style="list-style-type: none"> • avstå eller förvärva mark (genom överenskommelse eller köp vid förrättningen) • godkänna förrättningen • sätta annat ombud i sitt ställe 		
UNDERSKRIFTER AV FULLMAKTSGIVARE	Ort och datum <i>Ålandsbro 9/1107</i>		
	Namn <i>Siv Flink</i>		Maka/Makes namn <i>Birger Flink</i>
	Namnförtydligande <i>Siv Flink</i>		Namnförtydligande <i>Birger Flink</i>
	Ägare till följande fastigheter som berörs av förrättningen <i>Soappavaara 28⁴, 28¹⁷ och 28¹⁸</i>		
	Makarnas namnteckningar bevittnas*		
Namn		Namn	
Namnförtydligande		Namnförtydligande	
Adress		Adress	

* Något krav på bevitning av fullmakt finns inte. En bevitning av makarnas namnteckningar brukar emellertid godtas som intyg om att personerna är äkta makar.

OMBUD	Ombudets namn <i>Manfred Stålnacke</i>		
	Gatuadress/Postlåda <i>Virvelvägen 41</i>		
	Postnummer <i>98145</i>	Postadress <i>Kiruna</i>	Telefon <i>0980/80127</i>
FÖRRÄTTNING SOM FULLMAKTEN GÄLLER FÖR	<i>Anläggningsförrättning för Svappavaara 28¹⁷ och 28²⁰</i>		
BEHÖRIGHET FÖR OMBUDET	Fullmakten gäller för		
	<input checked="" type="checkbox"/> hela förrättningen <input type="checkbox"/> sammanträdet den		
UNDERSKRIFTER AV FULLMAKTSGIVARE	Ort och datum <i>Sälen 5/11 - 91</i>		
	Namn <i>Torsten Stålnacke</i>	Maka/Makes namn	
	Namnförtydligande <i>Torsten Stålnacke</i>	Namnförtydligande	
	Ägare till följande fastigheter som berörs av förrättningen <i>Svappavaara 28⁴, 28¹⁷ och 28²⁰</i>		
Makarnas namnteckningar bevittnas*			
Namn		Namn	
Namnförtydligande		Namnförtydligande	
Adress		Adress	

* Något krav på bevitning av fullmakt finns inte. En bevitning av makarnas namnteckningar brukar emellertid godtas som intyg om att personerna är äkta makar.

FASTIGHETSBLDNINGSMYNDIGHETEN

FULLMAKT

OMBUD	Ombudets namn <i>Manfred Stålnacke</i>	
	Gatuadress/Postlåda <i>Virvelvägen 41</i> 0980-70541	
	Postnummer <i>98145</i>	Postadress <i>Kiruna</i> Telefon <i>0980 180127</i>
FÖRRÄTTNING SOM FULLMAKTEN GÄLLER FÖR	<i>Anläggningsförrättning för Svappavaara 28¹⁵ och 28¹⁷</i>	
BEHÖRIGHET FÖR OMBUDET	Fullmakten gäller för	
	<input checked="" type="checkbox"/> hela förrättningen <input type="checkbox"/> sammanträdet den	
	Fullmakten innefattar också behörighet att (stryk det som inte skall gälla)	
	<ul style="list-style-type: none"> • avstå eller förvärva mark (genom överenskommelse eller köp vid förrättningen) • godkänna förrättningen • sätta annat ombud i sitt ställe 	
UNDERSKRIFTER AV FULLMAKTSGIVARE	Ort och datum <i>Vilhelmina 9/11/07</i>	
	Namn <i>Kella Stålnacke-Forsgren</i>	Maka/Makes namn
	Namnförtydligande <i>Ellen Stålnacke-Forsgren</i>	Namnförtydligande
	Ägare till följande fastigheter som berörs av förrättningen <i>Sop 28:4 28:15 28:17</i>	
	Makarnas namnteckningar bevittnas*	
	Namn	Namn
Namnförtydligande	Namnförtydligande	
Adress	Adress	

* Något krav på bevitning av fullmakt finns inte. En bevitning av makarnas namnteckningar brukar emellertid godtas som intyg om att personerna är äkta makar.

FASTIGHETSBLIDNINGSMYNDIGHETEN

FULLMAKT

OMBUD	Ombudets namn <i>Manfred Stålnacke</i>		
	Gatuadress/Postlåda <i>Virvelvägen 41</i>		
	Postnummer <i>98145</i>	Postadress <i>Kiruna</i>	Telefon <i>0980/80127</i>
FÖRRÄTTNING SOM FULLMAKTEN GÄLLER FÖR	<i>Anläggningsförrättning fr Swapparaara 28¹⁶ och 28¹⁷</i>		
BEHÖRIGHET FÖR OMBUDET	Fullmakten gäller för		
	<input checked="" type="checkbox"/> hela förrättningen <input type="checkbox"/> sammanträdet den		
Fullmakten innefattar också behörighet att (stryk det som inte skall gälla)			
<ul style="list-style-type: none"> • avstå eller förvärva mark (genom överenskommelse eller köp vid förrättningen) • godkänna förrättningen • sätta annat ombud i sitt ställe 			
UNDERSKRIFTER AV FULLMAKTSGIVARE	Ort och datum <i>Leksjöborg 9/11/06</i>		
	Namn <i>Bror Stålnacke</i>		Maka/Makes namn
	Namnförtydligande <i>Bror Stålnacke</i>		Namnförtydligande
	Ägare till följande fastigheter som berörs av förrättningen <i>Swapparaara 28⁴, 28¹⁶ och 26¹⁷</i>		
	Makarnas namnteckningar bevittnas *		
Namn		Namn	
Namnförtydligande		Namnförtydligande	
Adress		Adress	

* Något krav på bevitning av fullmakt finns inte. En bevitning av makarnas namnteckningar brukar emellertid godtas som intyg om att personerna är äkta makar.

FASTIGHETSBILDNINGSMYNDIGHETEN

FULLMAKT

OMBUD	Ombudets namn <i>Manfred Blomnacke</i>		
	Gatuadress/Postlåda <i>Virvelvägen 41</i>		
	Postnummer <i>98145</i>	Postadress <i>Kiruna</i>	Telefon <i>0980/80127</i>
FÖRRÄTTNING SOM FULLMAKTEN GÄLLER FÖR	<i>Anläggningsförrättning för Svappavaara 28¹⁴ och 28¹⁷</i>		
BEHÖRIGHET FÖR OMBUDET	Fullmakten gäller för		
	<input checked="" type="checkbox"/> hela förrättningen <input type="checkbox"/> sammanträdet den		
UNDERSKRIFTER AV FULLMAKTSGIVARE	Ort och datum <i>Svappavaara 911110</i>		
	Namn <i>Juha Lundgren</i>		Maka/Makes namn
	Namnförtydligande		Namnförtydligande
	Ägare till följande fastigheter som berörs av förrättningen <i>Svappavaara 28⁴, 28¹⁴ och 24¹⁷</i>		
Makarnas namnteckningar bevittnas *			
Namn		Namn	
Namnförtydligande		Namnförtydligande	
Adress		Adress	

* Något krav på bevitning av fullmakt finns inte. En bevitning av makarnas namnteckningar brukar emellertid godtas som intyg om att personerna är äkta makar.

OMBUD	Ombudets namn <i>Manfred Stålnacke</i>		
	Gatuadress/Postlåda <i>Virvelvägen 41</i>		
	Postnummer <i>98145</i>	Postadress <i>Kiruna</i>	Telefon <i>0980180127</i>
FÖRRÄTTNING SOM FULLMAKTEN GÄLLER FÖR	<i>Anläggningsförrättning för Svappavaara 28¹⁷ och 28²¹</i>		
BEHÖRIGHET FÖR OMBUDET	Fullmakten gäller för <input checked="" type="checkbox"/> hela förrättningen <input type="checkbox"/> sammanträdet den		
	Fullmakten innefattar också behörighet att (stryk det som inte skall gälla) • avstå eller förvärva mark (genom överenskommelse eller köp vid förrättningen) • godkänna förrättningen • sätta annat ombud i sitt ställe		
UNDERSKRIFTER AV FULLMAKTSGIVARE	Ort och datum <i>Ostersund den 8/11-91.</i>		
	Namn <i>Euslin Stålnacke</i>		Maka/Makes namn
	Namnförtydligande <i>Kerstin Stålnacke</i>		Namnförtydligande
	Ägare till följande fastigheter som berörs av förrättningen <i>Svappavaara 28⁴, 28¹⁷ och 28²¹</i>		
	Makarnas namnteckningar bevitnas*		
	Namn		Namn
Namnförtydligande		Namnförtydligande	
Adress		Adress	

OMBUD	Ombudets namn <i>Hanfred Stålnacke</i>		
	Gatuadress/Postlåda <i>Virvelv. 41</i>		
	Postnummer <i>98145</i>	Postadress <i>Kiruna</i>	Telefon <i>0980/80127</i>
FÖRRÄTTNING SOM FULLMAKTEN GÄLLER FÖR	<i>Anläggningsförrättning för Svapparaara 28¹³ och 28¹⁷</i>		
BEHÖRIGHET FÖR OMBUDET	Fullmakten gäller för		
	<input checked="" type="checkbox"/> hela förrättningen <input type="checkbox"/> sammanträdet den		
Fullmakten innefattar också behörighet att (stryk det som inte skall gälla)			
<ul style="list-style-type: none"> • avstå eller förvärva mark (genom överenskommelse eller köp vid förrättningen) • godkänna förrättningen • sätta annat ombud i sitt ställe 			
UNDERSKRIFTER AV FULLMAKTSGIVARE	Ort och datum <i>Svapparaara dec 10/11-91</i>		
	Namn <i>Ovef Rovene Stålnacke</i>		Maka/Makes namn
	Namnförtydligande <i>Berit Savonen Stålnacke</i>		Namnförtydligande
	Ägare till följande fastigheter som berörs av förrättningen <i>Svapparaara 28⁴, 28¹³ och 28¹⁷</i>		
	Makarnas namnteckningar bevittnas*		
Namn		Namn	
Namnförtydligande		Namnförtydligande	
Adress		Adress	

* Något krav på bevitning av fullmakt finns inte. En bevitning av makarnas namnteckningar brukar emellertid godtas som intyg om att personerna är äkta makar.

FASTIGHETSBLDNINGSMYNDIGHETEN

FULLMAKT

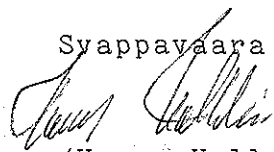
OMBUD	Ombudets namn <i>Manfred Stålnacke</i>	
	Gatuadress/Postlåda <i>Virvelvägen 41</i>	
	Postnummer <i>98145</i>	Postadress <i>Kiruna</i>
		Telefon <i>0980/80127</i>
FÖRRÄTTNING SOM FULLMAKTEN GÄLLER FÖR	<i>Anläggningsförrättning för Soappavara 28" och 2817</i>	
BEHÖRIGHET FÖR OMBUDET	Fullmakten gäller för	
	<input checked="" type="checkbox"/> hela förrättningen <input type="checkbox"/> sammanträdet den	
	Fullmakten innefattar också behörighet att (stryk det som inte skall gälla)	
	<ul style="list-style-type: none"> • avstå eller förvärva mark (genom överenskommelse eller köp vid förrättningen) • godkänna förrättningen • sätta annat ombud i sitt ställe 	
UNDERSKRIFTER AV FULLMAKTSGIVARE	Ort och datum <i>Kiruna 91-11-19</i>	
	Namn <i>Marta Stålnacke</i>	Maka/Makes namn
	Namnförtydligande	Namnförtydligande
	Ägare till följande fastigheter som berörs av förrättningen <i>Soappavara 28", 28" och 2817</i>	
	Makarnas namnteckningar bevitnas*	
	Namn	Namn
	Namnförtydligande	Namnförtydligande
	Adress	Adress

* Något krav på bevitning av fullmakt finns inte. En bevitning av makarnas namnteckningar brukar emellertid godtas som intyg om att personerna är äkta makar.

FULLMAKT

Fullmakt för Rune P. Halldén, att föra min talan
vid vägsammanträde den 16/11 1995, ang. förlängning
av Kiviniemivägen nedströms Kaliv älven.

Syappavaara den 13/11 1995


/Harry Halldén/

Egenhändig namnteckning bevittnas:


/Thor-Erik Lindmark/


/Britt-Marie Lindmark/




Kommun Kiruna
Län Norrbotten

SVAPPAVAARA 26:4

29

Märta Stålnacke
Pl 257
980 20 SVAPPAVAARA

Ärende	<p>Anläggningsförrättning avseende väg från s.k. Kiviniemivägen längs Kalix älvens norra strand till bla fritidstomter vid Konisaari berörande Svappavaara 28:3, 28:4 m fl i Kiruna kommun och Kiviniemi 1:1, 1:5 m fl i Gällivare kommun.</p>
Tid och plats	<p>Torsdagen den 16 november 1995 kl 14.00 i Kyrksalen i Svappavaara.</p>
Att behandla	<p>Information och diskussion utifrån bl a anläggningslagens (AL) regler om <u>dels</u> nyttjande av väg och körstråk om drygt 3 kilometer på Kalixälvens norra strand, från ordinarie enskild väg (sk Kiviniemivägen = Svappavaara ga:12) vid Pikku Palosaari till i första hand fritidsstugeområde vid Konissaarenpuas <u>dels</u> underhållsåtgärder på befintlig vägdel om knappt 2 kilometer <u>dels</u> eventuella vägbyggnads- eller punktförbättrings-åtgärder på nyttjat körstråk om drygt 1 kilometer.</p> <ul style="list-style-type: none"> *Fråga om upplåtelse av rätt till väg enligt 49§ AL. *Fråga om fördelning av driftskostnader på befintlig bilväg genom bildande av gemensamhetsanläggning. *Meddelande av ersättnings- och avslutningsbeslut. *Fråga om bildande av samfällighetsförening för vägens förvaltning genom sammanträde enligt samfällighetsförvaltningslagen, med val av styrelse mm. <p>Delgivning av kallelsen till sammanträdet sker genom annons i Norrländska Socialdemokraten och Norrbottens-Kuriren måndagen den 6 november 1995. Beslut om kungörelsedelgivning har meddelats den 30 oktober varför delgivning skall anses ha skett inom tio dagar från detta datum dvs den 9 november 1995.</p>
Upplysningar	<p>Förrättningslantmätare är Mats Rundqvist tfn o fax 0960-131 29. Upplysningar lämnas även av Eva N Berg tfn 0980-188 40</p> <p>Med vänlig hälsning</p> <p> Eva N Berg</p>



Sakägare	Som sakägare kallas Ni till sammanträdet. Om Ni inte själv kan komma till sammanträdet men vill företrädas av ombud skall ombudet ha med sig en skriftlig fullmakt. Fullmaktsblanketten nedtill på denna kallelse kan användas.
Tag med dokument	Företrädare för bolag, förening e.d. skall ha med sig registreringsbevis eller protokollsutdrag som styrker hans eller hennes behörighet. Företrädare för dödsbo skall medföra bouppteckning.
Upplysningar	Om Ni inte kan komma till sammanträdet själv eller genom ombud kan Ni ta reda på vad som beslutats (t ex om tid och plats för nytt sammanträde). Ärendet kan avgöras även om Ni själv, eller ombud för Er, inte kan närvara vid sammanträdet.
Sökande	Uteblir den som sökt förrättningen från det första sammanträdet ska ansökan anses som återkallad, om inte sökanden anmält förhinder eller det är uppenbart att han vidhåller ansökningen (4:32 FBL).
Er upplysningsplikt	Ägare till fastighet som berörs av förrättningen skall uppge för ägaren kända innehavare av servitut, nyttjanderätt, t.ex. arrenden, och rätt till elektrisk kraft. Om detta inte sker kan ägaren bli skadeståndsskyldig mot rättighetshavaren.


FULLMAKT för

Ombudets namn <i>Boef Stålnacke</i>		Telefon <i>0980/30027</i>
Utdelningsadress (gata, box etc) <i>PL 207</i>		Postnummer och postort <i>98020 Svappavaara</i>
att företräda mig vid sammanträdet/hela förrättningen. Fullmakten innefattar rätt att ingå överenskommelser, att överlåta eller förvärva mark för min räkning samt att godkänna förrättningsbeslut och att kvittera ut penningmedel (stryk det som inte skall gälla).		
Ort och datum <i>Svappavaara den 15/11 95</i>		Underskrift av den som ger fullmakten (behöver inte bevitnas) <i>Mårta Stålnacke</i>

Kommun Kiruna
Län Norrbotten

SVAPPAVAARA 26:6, 21/220 26:7, 21/220	37
--	----

Evvy Halldén
Varpvägen 23
980 20 SVAPPAVAARA

Ärende	Anläggningsförrättning avseende väg från s.k. Kiviniemivägen längs Kalix älvens norra strand till bla fritidstomter vid Konisaari berörande Svappavaara 28:3, 28:4 m fl i Kiruna kommun och Kiviniemi 1:1, 1:5 m fl i Gällivare kommun.
Tid och plats	Torsdagen den 16 november 1995 kl 14.00 i Kyrksalen i Svappavaara.
Att behandla	Information och diskussion utifrån bl a anläggningslagens (AL) regler om <u>dels</u> nyttjande av väg och körstråk om drygt 3 kilometer på Kalixälvens norra strand, från ordinarie enskild väg (sk Kiviniemivägen = Svappavaara ga:12) vid Pikku Palosaari till i första hand fritidsstugeområde vid Konissaarenpuas <u>dels</u> underhållsåtgärder på befintlig vägdel om knappt 2 kilometer <u>dels</u> eventuella vägbyggnads- eller punktförbättrings-åtgärder på nyttjat körstråk om drygt 1 kilometer. *Fråga om upplåtelse av rätt till väg enligt 49§ AL. *Fråga om fördelning av driftskostnader på befintlig bilväg genom bildande av gemensamhetsanläggning. *Meddelande av ersättnings- och avslutningsbeslut. *Fråga om bildande av samfällighetsförening för vägens förvaltning genom sammanträde enligt samfällighetsförvaltningslagen, med val av styrelse mm. Delgivning av kallelsen till sammanträdet sker genom annons i Norrländska Socialdemokraten och Norrbottens-Kuriren måndagen den 6 november 1995. Beslut om kungörelsedelgivning har meddelats den 30 oktober varför delgivning skall anses ha skett inom tio dagar från detta datum dvs den 9 november 1995.
Upplysningar	Förrättningslantmätare är Mats Rundqvist tfn o fax 0960-131 29. Upplysningar lämnas även av Eva N Berg tfn 0980-188 40 Med vänlig hälsning  Eva N Berg



Sakägare	Som sakägare kallas Ni till sammanträdet. Om Ni inte själv kan komma till sammanträdet men vill företrädas av ombud skall ombudet ha med sig en skriftlig fullmakt. Fullmaktsblanketten nedtill på denna kallelse kan användas.
Tag med dokument	Företrädare för bolag, förening e.d. skall ha med sig registreringsbevis eller protokollsutdrag som styrker hans eller hennes behörighet. Företrädare för dödsbo skall medföra bouppteckning.
Upplysningar	Om Ni inte kan komma till sammanträdet själv eller genom ombud kan Ni ta reda på vad som beslutats (t ex om tid och plats för nytt sammanträde). Ärendet kan avgöras även om Ni själv, eller ombud för Er, inte kan närvara vid sammanträdet.
Sökande	Uteblir den som sökt förrättningen från det första sammanträdet ska ansökan anses som återkallad, om inte sökanden anmält förhinder eller det är uppenbart att han vidhåller ansöknings (4:32 FBL).
Er upplysningsplikt	Ägare till fastighet som berörs av förrättningen skall uppges för ägaren kända innehavare av servitut, nyttjanderätt, t.ex. arrenden, och rätt till elektrisk kraft. Om detta inte sker kan ägaren bli skadeståndsskyldig mot rättighetshavaren.

FULLMAKT för

Ombudets namn <i>Bertil Hallden</i>		Telefon <i>0980/30438</i>
Utdelningsadress (gata, box etc) <i>Varprågen 23</i>		Postnummer och postort <i>98020 Svappavaara</i>
att företräda mig vid sammanträdet/hela förrättningen. Fullmakten innefattar rätt att ingå överenskommelser, att överlåta eller förvärva mark för min räkning samt att godkänna förrättningsbeslut och att kvittera ut penningmedel (stryk det som inte skall gälla).		
Ort och datum <i>951116</i> <i>Svappavaara</i>		Underskrift av den som ger fullmakten (behöver inte bevittnas) <i>Erny Hallden</i>

FULLMAKT för

Ombudets namn		Telefon
JAGE STÅLNÄCKE		0980 / 13703
Utdelningsadress (gata, box etc)	Postnummer och postort	
VÄXLAREGATAN 1	98137 KIRUNA	
att företräda mig vid sammanträdet/hela förrättningen. Fullmakten innefattar rätt att ingå överenskommelser, att överlåta eller förvärva mark för min räkning samt att godkänna förrättningsbeslut och att kvittera ut penningmedel (stryk det som inte skall gälla).		
Ort och datum	Underskrift av den som ger fullmakten (behöver inte bevitnas)	
KIRUNA 09/11/14	Siri Wethäinen	


FULLMAKT för

Ombudets namn <i>Göge Stålvach</i>		Telefon <i>0580/13426</i>
Utdelningsadress (gata, box etc) <i>Kyplogatan</i>	Postnummer och postort <i>Kiuna</i>	
att företräda mig vid sammanträdet/hela förrättningen. Fullmakten innefattar rätt att ingå överenskommelser, att överlåta eller förvärva mark för min räkning samt att godkänna förrättningsbeslut och att kvittera ut penningmedel (stryk det som inte skall gälla).		
Ort och datum <i>Kiuna 95-11-15</i>	Underskrift av den som ger fullmakten (behöver inte bevittnas) <i>Talborg Stålvach</i>	

Kommun Kiruna
Län Norrbotten

SVAPPAVAARA 28:4, 1/10 28:17, 1/10, 28:19	48
--	----

Eivor Gunhild Persson
Bultvägen 2
923 31 STORUMAN

Ärende	Anläggningsförrättning avseende väg från s.k. Kiviniemivägen längs Kalix älvens norra strand till bla fritidstomter vid Konisaari berörande Svappavaara 28:3, 28:4 m fl i Kiruna kommun och Kiviniemi 1:1, 1:5 m fl i Gällivare kommun.
Tid och plats	Torsdagen den 16 november 1995 kl 14.00 i Kyrksalen i Svappavaara.
Att behandla	Information och diskussion utifrån bl a anläggningslagens (AL) regler om <u>dels</u> nyttjande av väg och körstråk om drygt 3 kilometer på Kalixälvens norra strand, från ordinarie enskild väg (sk Kiviniemivägen = Svappavaara ga:12) vid Pikku Palosaari till i första hand fritidsstugeområde vid Konissaarenpuas <u>dels</u> underhållsåtgärder på befintlig vägdel om knappt 2 kilometer <u>dels</u> eventuella vägbyggnads- eller punktförbättringsåtgärder på nyttjat körstråk om drygt 1 kilometer. *Fråga om upplåtelse av rätt till väg enligt 49§ AL. *Fråga om fördelning av driftskostnader på befintlig bilväg genom bildande av gemensamhetsanläggning. *Meddelande av ersättnings- och avslutningsbeslut. *Fråga om bildande av samfällighetsförening för vägens förvaltning genom sammanträde enligt samfällighetsförvaltningslagen, med val av styrelse mm.
Upplysningar	Delgivning av kallelsen till sammanträdet sker genom annons i Norrländska Socialdemokraten och Norrbottens-Kuriren måndagen den 6 november 1995. Beslut om kungörelsedelgivning har meddelats den 30 oktober varför delgivning skall anses ha skett inom tio dagar från detta datum dvs den 9 november 1995. Förrättningslantmätare är Mats Rundqvist tfn o fax 0960-131 29. Upplysningar lämnas även av Eva N Berg tfn 0980-188 40 Med vänlig hälsning  Eva N Berg



Sakägare	Som sakägare kallas Ni till sammanträdet. Om Ni inte själv kan komma till sammanträdet men vill företrädas av ombud skall ombudet ha med sig en skriftlig fullmakt. Fullmaktsblanketten nedtill på denna kallelse kan användas.
Tag med dokument	Företrädare för bolag, förening e.d. skall ha med sig registreringsbevis eller protokollsutdrag som styrker hans eller hennes behörighet. Företrädare för dödsbo skall medföra bouppteckning.
Upplysningar	Om Ni inte kan komma till sammanträdet själv eller genom ombud kan Ni ta reda på vad som beslutats (t ex om tid och plats för nytt sammanträde). Ärendet kan avgöras även om Ni själv, eller ombud för Er, inte kan närvara vid sammanträdet.
Sökande	Uteblir den som sökt förrättningen från det första sammanträdet ska ansökan anses som återkallad, om inte sökanden anmält förhinder eller det är uppenbart att han vidhåller ansöknigen (4:32 FBL).
Er upplysningsplikt	Ägare till fastighet som berörs av förrättningen skall uppge för ägaren kända innehavare av servitut, nyttjanderätt, t.ex. arrenden, och rätt till elektrisk kraft. Om detta inte sker kan ägaren bli skadeståndsskyldig mot rättighetshavaren.

FULLMAKT för


Ombudets namn	Telefon
<i>Manfred Stålvastse</i>	<i>0980 - 80127</i>
Utdelningsadress (gata, box etc)	Postnummer och postort
<i>Porspysvägen 18</i>	<i>981 40 Kiruna</i>
att företräda mig vid sammanträdet/hela förrättningen. Fullmakten innefattar rätt att ingå överenskommelser, att överlåta eller förvärva mark för min räkning samt att godkänna förrättningsbeslut och att kvittera ut penningmedel (stryk det som inte skall gälla).	
Ort och datum	Underskrift av den som ger fullmakten (behöver inte bevitnas)
<i>Storuman den 7/11-95</i>	<i>Eivor Persson</i>

FULLMAKT för

Ombudets namn		Telefon
<i>Margared Halmcke</i>		
Utdelningsadress (gata, box etc)	Postnummer och postort	
<i>Portfyrvägen 18</i>	<i>981 40 Kiruna</i>	
att företräda mig vid sammanträdet/hela förrättningen. Fullmakten innefattar rätt att ingå överenskommelser, att överlåta eller förvärva mark för min räkning samt att godkänna förrättningsbeslut och att kvittera ut penningmedel (stryk det som inte skall gälla).		
Ort och datum	Underskrift av den som ger fullmakten (behöver inte bevittnas)	
<i>1995-10-09</i>	<i>Siv Jönke</i>	

Kommun Kiruna
Län Norrbotten

SVAPPAVAARA 28:4, 1/10 28:17, 1/10, 28:20	50
Torsten Emanuel Stålnacke Sälenvägen 780 67 SÄLEN	

Ärende	Anläggningsförrättning avseende väg från s.k. Kiviniemivägen längs Kalix älvens norra strand till bla fritidstomter vid Konisaari berörande Svappavaara 28:3, 28:4 m fl i Kiruna kommun och Kiviniemi 1:1, 1:5 m fl i Gällivare kommun.
Tid och plats	Torsdagen den 16 november 1995 kl 14.00 i Kyrksalen i Svappavaara.
Att behandla	Information och diskussion utifrån bla anläggningslagens (AL) regler om <u>dels</u> nyttjande av väg och körstråk om drygt 3 kilometer på Kalixälvens norra strand, från ordinarie enskild väg (sk Kiviniemivägen = Svappavaara ga:12) vid Pikku Palosaari till i första hand fritidsstugeområde vid Konissaarenpuas <u>dels</u> underhållsåtgärder på befintlig vägdel om knappt 2 kilometer <u>dels</u> eventuella vägbyggnads- eller punktförbättringsåtgärder på nyttjat körstråk om drygt 1 kilometer. *Fråga om upplåtelse av rätt till väg enligt 49§ AL. *Fråga om fördelning av driftskostnader på befintlig bilväg genom bildande av gemensamhetsanläggning. *Meddelande av ersättnings- och avslutningsbeslut. *Fråga om bildande av samfällighetsförening för vägens förvaltning genom sammanträde enligt samfällighetsförvaltningslagen, med val av styrelse mm.
Upplysningar	Delgivning av kallelsen till sammanträdet sker genom annons i Norrländska Socialdemokraten och Norrbottens-Kuriren måndagen den 6 november 1995. Beslut om kungörelsedelgivning har meddelats den 30 oktober varför delgivning skall anses ha skett inom tio dagar från detta datum dvs den 9 november 1995. Förrättningslantmätare är Mats Rundqvist tfn o fax 0960-131 29. Upplysningar lämnas även av Eva N Berg tfn 0980-188 40 Med vänlig hälsning  Eva N Berg



191

Sakägare	Som sakägare kallas Ni till sammanträdet. Om Ni inte själv kan komma till sammanträdet men vill företrädas av ombud skall ombudet ha med sig en skriftlig fullmakt. Fullmaktsblanketten nedtill på denna kallelse kan användas.
Tag med dokument	Företrädare för bolag, förening e.d. skall ha med sig registreringsbevis eller protokollsutdrag som styrker hans eller hennes behörighet. Företrädare för dödsbo skall medföra bouppteckning.
Upplysningar	Om Ni inte kan komma till sammanträdet själv eller genom ombud kan Ni ta reda på vad som beslutats (t ex om tid och plats för nytt sammanträde). Ärendet kan avgöras även om Ni själv, eller ombud för Er, inte kan närvara vid sammanträdet.
Sökande	Uteblir den som sökt förrättningen från det första sammanträdet ska ansökan anses som återkallad, om inte sökanden anmält förhinder eller det är uppenbart att han vidhåller ansökningen (4:32 FBL).
Er upplysningsplikt	Ägare till fastighet som berörs av förrättningen skall uppge för ägaren kända innehavare av servitut, nyttjanderätt, t.ex. arrenden, och rätt till elektrisk kraft. Om detta inte sker kan ägaren bli skadeståndsskyldig mot rättighetshavaren.

FULLMAKT för


Ombudets namn		Telefon
Manfred Stålnacke		0980/80127
Utdelningsadress (gata, box etc)		Postnummer och postort
Portfyrvägen 18		981 40 Kiruna
att företräda mig vid sammanträdet/hela förrättningen. Fullmakten innefattar rätt att ingå överenskommelser, att överlåta eller förvärva mark för min räkning samt att godkänna förrättningsbeslut och att kvittera ut penningmedel (stryk det som inte skall gälla).		
Ort och datum		Underskrift av den som ger fullmakten (behöver inte bevitnas)
Saken 4/11 - 95		Torsten Stålnacke

FULLMAKT för

Ombudets namn		Telefon
<i>Manfred Ståmache</i>		<i>0980/80127</i>
Utdelningsadress (gata, box etc)	Postnummer och postort	
<i>Porchvägen 18</i>	<i>98140 Kiruna</i>	
att företräda mig vid sammanträdet/hela förrättningen. Fullmakten innefattar rätt att ingå överenskommelser, att överlåta eller förvärva mark för min räkning samt att godkänna förrättningsbeslut och att kvittera ut penningmedel (stryk det som inte skall gälla).		
Ort och datum	Underskrift av den som ger fullmakten (behöver inte bevittnas)	
<i>Vilhelmina 951106</i>	<i>Bella Ståmache-Forsgren</i>	

Kommun Kiruna
Län Norrbotten

SVAPPAVAARA, 28:4, 1/10 28:16, 28:17, 1/10	52
Bror Alfred Stålnacke Skaragatan 53 252 63 HELSINGBORG	

Ärende	Anläggningsförrättning avseende väg från s.k. Kiviniemivägen längs Kalix älvens norra strand till bla fritidstomter vid Konisaari berörande Svappavaara 28:3, 28:4 m fl i Kiruna kommun och Kiviniemi 1:1, 1:5 m fl i Gällivare kommun.
Tid och plats	Torsdagen den 16 november 1995 kl 14.00 i Kyrksalen i Svappavaara.
Att behandla	Information och diskussion utifrån bl a anläggningslagens (AL) regler om <u>dels</u> nyttjande av väg och körstråk om drygt 3 kilometer på Kalixälvens norra strand, från ordinarie enskild väg (sk Kiviniemivägen = Svappavaara ga:12) vid Pikku Palosaari till i första hand fritidsstugeområde vid Konissaarenpuas <u>dels</u> underhållsåtgärder på befintlig vägdel om knappt 2 kilometer <u>dels</u> eventuella vägbyggnads- eller punktförbättringsåtgärder på nyttjat körstråk om drygt 1 kilometer. *Fråga om upplåtelse av rätt till väg enligt 49§ AL. *Fråga om fördelning av driftskostnader på befintlig bilväg genom bildande av gemensamhetsanläggning. *Meddelande av ersättnings- och avslutningsbeslut. *Fråga om bildande av samfällighetsförening för vägens förvaltning genom sammanträde enligt samfällighetsförvaltningslagen, med val av styrelse mm. Delgivning av kallelsen till sammanträdet sker genom annons i Norrländska Socialdemokraten och Norrbottens-Kuriren måndagen den 6 november 1995. Beslut om kungörelsedelgivning har meddelats den 30 oktober varför delgivning skall anses ha skett inom tio dagar från detta datum dvs den 9 november 1995.
Upplysningar	Förrättningslantmätare är Mats Rundqvist tfn o fax 0960-131 29. Upplysningar lämnas även av Eva N Berg tfn 0980-188 40 Med vänlig hälsning  Eva N Berg



Sakägare	Som sakägare kallas Ni till sammanträdet. Om Ni inte själv kan komma till sammanträdet men vill företrädas av ombud skall ombudet ha med sig en skriftlig fullmakt. Fullmaktsblanketten nedtill på denna kallelse kan användas.
Tag med dokument	Företrädare för bolag, förening e.d. skall ha med sig registreringsbevis eller protokollsutdrag som styrker hans eller hennes behörighet. Företrädare för dödsbo skall medföra bouppteckning.
Upplysningar	Om Ni inte kan komma till sammanträdet själv eller genom ombud kan Ni ta reda på vad som beslutats (t ex om tid och plats för nytt sammanträde). Ärendet kan avgöras även om Ni själv, eller ombud för Er, inte kan närvara vid sammanträdet.
Sökande	Uteblir den som sökt förrättningen från det första sammanträdet ska ansökan anses som återkallad, om inte sökanden anmält förhinder eller det är uppenbart att han vidhåller ansökningen (4:32 FBL).
Er upplysningsplikt	Ägare till fastighet som berörs av förrättningen skall uppge för ägaren kända innehavare av servitut, nyttjanderätt, t.ex. arrenden, och rätt till elektrisk kraft. Om detta inte sker kan ägaren bli skadeståndsskyldig mot rättighetshavaren.

FULLMAKT för

Ombudets namn <i>Manfred Stelmack</i>		Telefon <i>0980 - 80127</i>
Utdelningsadress (gata, box etc) <i>Porsfjärvägen 18</i>		Postnummer och postort <i>981 40 Kiruna</i>
att företräda mig vid sammanträdet/hela förrättningen. Fullmakten innefattar rätt att ingå överenskommelser, att överlåta eller förvärva mark för min räkning samt att godkänna förrättningsbeslut och att kvittera ut penningmedel (stryk det som inte skall gälla).		
Ort och datum <i>Kiruna 951103</i>		Underskrift av den som ger fullmakten (behöver inte bevitnas) <i>Manfred Stelmack</i>



Kommun Kiruna
Län Norrbotten

SVAPPAVAARA 28:4, 1/10 28:14, 28:17, 1/10	53
--	----

Irma Eleonora Lundgren
Varpvägen 25
980 20 SVAPPAVAARA

Ärende	<p>Anläggningsförrättning avseende väg från s.k. Kiviniemivägen längs Kalix älvens norra strand till bla fritidstomter vid Konisaari berörande Svappavaara 28:3, 28:4 m fl i Kiruna kommun och Kiviniemi 1:1, 1:5 m fl i Gällivare kommun.</p>
Tid och plats Att behandla	<p>Torsdagen den 16 november 1995 kl 14.00 i Kyrksalen i Svappavaara.</p> <p>Information och diskussion utifrån bl a anläggningslagens (AL) regler om <u>dels</u> nyttjande av väg och körstråk om drygt 3 kilometer på Kalixälvens norra strand, från ordinarie enskild väg (sk Kiviniemivägen = Svappavaara ga:12) vid Pikku Palosaari till i första hand fritidsstugeområde vid Konissaarenpuas <u>dels</u> underhållsåtgärder på befintlig vägdel om knappt 2 kilometer <u>dels</u> eventuella vägbyggnads- eller punktförbättrings-åtgärder på nyttjat körstråk om drygt 1 kilometer.</p> <p>*Fråga om upplåtelse av rätt till väg enligt 49§ AL. *Fråga om fördelning av driftskostnader på befintlig bilväg genom bildande av gemensamhetsanläggning. *Meddelande av ersättnings- och avslutningsbeslut. *Fråga om bildande av samfällighetsförening för vägens förvaltning genom sammanträde enligt samfällighetsförvaltningslagen, med val av styrelse mm.</p> <p>Delgivning av kallelsen till sammanträdet sker genom annons i Norrländska Socialdemokraten och Norrbottens-Kuriren måndagen den 6 november 1995. Beslut om kungörelsedelgivning har meddelats den 30 oktober varför delgivning skall anses ha skett inom tio dagar från detta datum dvs den 9 november 1995.</p>
Upplysningar	<p>Förrättningslantmätare är Mats Rundqvist tfn o fax 0960-131 29. Upplysningar lämnas även av Eva N Berg tfn 0980-188 40</p> <p>Med vänlig hälsning</p> <p><i>Eva N Berg</i> Eva N Berg</p>




Sakägare	Som sakägare kallas Ni till sammanträdet. Om Ni inte själv kan komma till sammanträdet men vill företrädas av ombud skall ombudet ha med sig en skriftlig fullmakt. Fullmaktsblanketten nedtill på denna kallelse kan användas.
Tag med dokument	Företrädare för bolag, förening e.d. skall ha med sig registreringsbevis eller protokollsutdrag som styrker hans eller hennes behörighet. Företrädare för dödsbo skall medföra bouppteckning.
Upplysningar	Om Ni inte kan komma till sammanträdet själv eller genom ombud kan Ni ta reda på vad som beslutats (t ex om tid och plats för nytt sammanträde). Ärendet kan avgöras även om Ni själv, eller ombud för Er, inte kan närvara vid sammanträdet.
Sökande	Uteblir den som sökt förrättningen från det första sammanträdet ska ansökan anses som återkallad, om inte sökanden anmält förhinder eller det är uppenbart att han vidhåller ansökningen (4:32 FBL).
Er upplysningsplikt	Ägare till fastighet som berörs av förrättningen skall uppge för ägaren kända innehavare av servitut, nyttjanderätt, t.ex. arrenden, och rätt till elektrisk kraft. Om detta inte sker kan ägaren bli skadeståndsskyldig mot rättighetshavaren.

FULLMAKT för

Ombudets namn		Telefon
<i>Manfred Stålnacke</i>		<i>0980/80127</i>
Utdelningsadress (gata, box etc)		Postnummer och postort
<i>Porfyrvägen 18</i>		<i>981 40 Kiruna</i>
att företräda mig vid sammanträdet/hela förrättningen. Fullmakten innefattar rätt att ingå överenskommelser, att överlåta eller förvärva mark för min räkning samt att godkänna förrättningsbeslut och att kvittera ut penningmedel (stryk det som inte skall gälla).		
Ort och datum		Underskrift av den som ger fullmakten (behöver inte bevittnas)
<i>Soaffarna 951104</i>		<i>Juuso Lemmetyy.</i>

Kommun Kiruna
Län Norrbotten

SVAPPAVAARA 28:4, 1/10 28:17, 1/10, 28:21	54
Kerstin Elmi Majlis Stålnacke Färgargränd 1 831 51 ÖSTERSUND	

Ärende	Anläggningsförrättning avseende väg från s.k. Kiviniemivägen längs Kalix älvens norra strand till bla fritidstomter vid Konisaari berörande Svappavaara 28:3, 28:4 m fl i Kiruna kommun och Kiviniemi 1:1, 1:5 m fl i Gällivare kommun.
Tid och plats	Torsdagen den 16 november 1995 kl 14.00 i Kyrksalen i Svappavaara.
Att behandla	Information och diskussion utifrån bl a anläggningslagens (AL) regler om <u>dels</u> nyttjande av väg och körstråk om drygt 3 kilometer på Kalixälvens norra strand, från ordinarie enskild väg (sk Kiviniemivägen = Svappavaara ga:12) vid Pikku Palosaari till i första hand fritidsstugeområde vid Konissaarenpuas <u>dels</u> underhållsåtgärder på befintlig vägdel om knappt 2 kilometer <u>dels</u> eventuella vägbyggnads- eller punktförbättrings-åtgärder på nyttjat körstråk om drygt 1 kilometer. *Fråga om upplåtelse av rätt till väg enligt 49§ AL. *Fråga om fördelning av driftskostnader på befintlig bilväg genom bildande av gemensamhetsanläggning. *Meddelande av ersättnings- och avslutningsbeslut. *Fråga om bildande av samfällighetsförening för vägens förvaltning genom sammanträde enligt samfällighetsförvaltningslagen, med val av styrelse mm. Delgivning av kallelsen till sammanträdet sker genom annons i Norrländska Socialdemokraten och Norrbottens-Kuriren måndagen den 6 november 1995. Beslut om kungörelsedelgivning har meddelats den 30 oktober varför delgivning skall anses ha skett inom tio dagar från detta datum dvs den 9 november 1995.
Upplysningar	Förrättningslantmätare är Mats Rundqvist tfn o fax 0960-131 29. Upplysningar lämnas även av Eva N Berg tfn 0980-188 40 Med vänlig hälsning  Eva N Berg



Sakägare	Som sakägare kallas Ni till sammanträdet. Om Ni inte själv kan komma till sammanträdet men vill företrädas av ombud skall ombudet ha med sig en skriftlig fullmakt. Fullmaktsblanketten nedtill på denna kallelse kan användas.
Tag med dokument	Företrädare för bolag, förening e.d. skall ha med sig registreringsbevis eller protokollsutdrag som styrker hans eller hennes behörighet. Företrädare för dödsbo skall medföra bouppteckning.
Upplysningar	Om Ni inte kan komma till sammanträdet själv eller genom ombud kan Ni ta reda på vad som beslutats (t ex om tid och plats för nytt sammanträde). Ärendet kan avgöras även om Ni själv, eller ombud för Er, inte kan närvara vid sammanträdet.
Sökande	Uteblir den som sökt förrättningen från det första sammanträdet ska ansökan anses som återkallad, om inte sökanden anmält förhinder eller det är uppenbart att han vidhåller ansökningen (4:32 FBL).
Er upplysningsplikt	Ägare till fastighet som berörs av förrättningen skall uppge för ägaren kända innehavare av servitut, nyttjanderätt, t.ex. arrenden, och rätt till elektrisk kraft. Om detta inte sker kan ägaren bli skadeståndsskyldig mot rättighetshavaren.

FULLMAKT för

Ombudets namn		Telefon
<i>Maureed Stålvacke</i>		
Utdelningsadress (gata, box etc)		Postnummer och postort
att företräda mig vid sammanträdet/hela förrättningen. Fullmakten innefattar rätt att ingå överenskommelser, att överlåta eller förvärva mark för min räkning samt att godkänna förrättningsbeslut och att kvittera ut penningmedel (stryk det som inte skall gälla).		
Ort och datum		Underskrift av den som ger fullmakten (behöver inte bevitnas)
<i>Östersund den 5/11 - 95</i>		<i>Justin Stålvacke</i>



Lantmäteriet
Fastighetsbildningsmyndigheten
Kiruna lantmäteridistrikt
Box 820 981 28 KIRUNA

200

KALLELSE till
lantmäterisammanträde

Delgrn Akttbilaga 41

Ärendnr sid 1 (2)


1995-11-01

BD7 91111

Kommun Kiruna
Län Norrbotten

SVAPPAVAARA 28:4, 1/10 28:11, 28:17, 1/10	57
--	----

Märta Stålnacke
Ringvägen 11
981 37 KIRUNA

Ärende	Anläggningsförrättning avseende väg från s.k. Kiviniemivägen längs Kalix älvens norra strand till bla fritidstomter vid Konisaari berörande Svappavaara 28:3, 28:4 m fl i Kiruna kommun och Kiviniemi 1:1, 1:5 m fl i Gällivare kommun.
Tid och plats	Torsdagen den 16 november 1995 kl 14.00 i Kyrksalen i Svappavaara.
Att behandla	Information och diskussion utifrån bl a anläggningslagens (AL) regler om <u>dels</u> nyttjande av väg och körstråk om drygt 3 kilometer på Kalixälvens norra strand, från ordinarie enskild väg (sk Kiviniemivägen = Svappavaara ga:12) vid Pikku Palosaari till i första hand fritidsstugeområde vid Konissaarenpuas <u>dels</u> underhållsåtgärder på befintlig vägdel om knappt 2 kilometer <u>dels</u> eventuella vägbyggnads- eller punktförbättrings-åtgärder på nyttjat körstråk om drygt 1 kilometer. *Fråga om upplåtelse av rätt till väg enligt 49§ AL. *Fråga om fördelning av driftskostnader på befintlig bilväg genom bildande av gemensamhetsanläggning. *Meddelande av ersättnings- och avslutningsbeslut. *Fråga om bildande av samfällighetsförening för vägens förvaltning genom sammanträde enligt samfällighetsförvaltningslagen, med val av styrelse mm.
Upplysningar	Delgivning av kallelsen till sammanträdet sker genom annons i Norrländska Socialdemokraten och Norrbottens-Kuriren måndagen den 6 november 1995. Beslut om kungörelsedelgivning har meddelats den 30 oktober varför delgivning skall anses ha skett inom tio dagar från detta datum dvs den 9 november 1995. Förrättningslantmätare är Mats Rundqvist tfn o fax 0960-131 29. Upplysningar lämnas även av Eva N Berg tfn 0980-188 40 Med vänlig hälsning  Eva N Berg

Postadress
Box 820
981 28 KIRUNA
W KallSmt 05-02 (0260)

Besöksadress
Österleden 15
Rymdhus 1

Telefon
0980-188 40

Telefax
0980-149 59



Sakägare	Som sakägare kallas Ni till sammanträdet. Om Ni inte själv kan komma till sammanträdet men vill företrädas av ombud skall ombudet ha med sig en skriftlig fullmakt. Fullmaktsblanketten nedtill på denna kallelse kan användas.
Tag med dokument	Företrädare för bolag, förening e.d. skall ha med sig registreringsbevis eller protokollsutdrag som styrker hans eller hennes behörighet. Företrädare för dödsbo skall medföra bouppteckning.
Upplysningar	Om Ni inte kan komma till sammanträdet själv eller genom ombud kan Ni ta reda på vad som beslutats (t ex om tid och plats för nytt sammanträde). Ärendet kan avgöras även om Ni själv, eller ombud för Er, inte kan närvara vid sammanträdet.
Sökande	Uteblir den som sökt förrättningen från det första sammanträdet ska ansökan anses som återkallad, om inte sökanden anmält förhinder eller det är uppenbart att han vidhåller ansökningen (4:32 FBL).
Er upplysningsplikt	Ägare till fastighet som berörs av förrättningen skall uppge för ägaren kända innehavare av servitut, nyttjanderätt, t.ex. arrenden, och rätt till elektrisk kraft. Om detta inte sker kan ägaren bli skadeståndsskyldig mot rättighetshavaren.


FULLMAKT för

Ombudets namn	Telefon
<i>Manfred Stålnacke</i>	<i>0980/80127</i>
Utdelningsadress (gata, box etc)	Postnummer och postort
<i>Portfyrv. 18</i>	<i>981 40 Kiruna</i>
att företräda mig vid sammanträdet/hela förrättningen. Fullmakten innefattar rätt att ingå överenskommelser, att överlåta eller förvärva mark för min räkning samt att godkänna förrättningsbeslut och att kvittera ut penningmedel (stryk det som inte skall gälla).	
Ort och datum	Underskrift av den som ger fullmakten (behöver inte bevitnas)
<i>Kiruna 95-11-13</i>	<i>Ellenka Stålnacke</i>



Kommun Kiruna
Län Norrbotten

SVAPPAVAARA 28:10	59
Gunilla Sehlstedt Slaggvägen 18 980 20 SVAPPAVAARA	

Ärende	Anläggningsförrättning avseende väg från s.k. Kiviniemivägen längs Kalix älvens norra strand till bla fritidstomter vid Konisaari berörande Svappavaara 28:3, 28:4 m fl i Kiruna kommun och Kiviniemi 1:1, 1:5 m fl i Gällivare kommun.
Tid och plats	Torsdagen den 16 november 1995 kl 14.00 i Kyrksalen i Svappavaara.
Att behandla	Information och diskussion utifrån bl a anläggningslagens (AL) regler om <u>dels</u> nyttjande av väg och körstråk om drygt 3 kilometer på Kalixälvens norra strand, från ordinarie enskild väg (sk Kiviniemivägen = Svappavaara ga:12) vid Pikku Palosaari till i första hand fritidsstugeområde vid Konissaarenpuas <u>dels</u> underhållsåtgärder på befintlig vägdel om knappt 2 kilometer <u>dels</u> eventuella vägbyggnads- eller punktförbättrings-åtgärder på nyttjat körstråk om drygt 1 kilometer. *Fråga om upplåtelse av rätt till väg enligt 49§ AL. *Fråga om fördelning av driftskostnader på befintlig bilväg genom bildande av gemensamhetsanläggning. *Meddelande av ersättnings- och avslutningsbeslut. *Fråga om bildande av samfällighetsförening för vägens förvaltning genom sammanträde enligt samfällighetsförvaltningslagen, med val av styrelse mm. Delgivning av kallelsen till sammanträdet sker genom annons i Norrländska Socialdemokraten och Norrbottens-Kuriren måndagen den 6 november 1995. Beslut om kungörelsedelgivning har meddelats den 30 oktober varför delgivning skall anses ha skett inom tio dagar från detta datum dvs den 9 november 1995.
Upplysningar	Förrättningslantmätare är Mats Rundqvist tfn o fax 0960-131 29. Upplysningar lämnas även av Eva N Berg tfn 0980-188 40 Med vänlig hälsning  Eva N Berg



Sakägare	Som sakägare kallas Ni till sammanträdet. Om Ni inte själv kan komma till sammanträdet men vill företrädas av ombud skall ombudet ha med sig en skriftlig fullmakt. Fullmaktblanketten nedtill på denna kallelse kan användas.
Tag med dokument	Företrädare för bolag, förening e.d. skall ha med sig registreringsbevis eller protokollsutdrag som styrker hans eller hennes behörighet. Företrädare för dödsbo skall medföra bouppteckning.
Upplysningar	Om Ni inte kan komma till sammanträdet själv eller genom ombud kan Ni ta reda på vad som beslutats (t ex om tid och plats för nytt sammanträde). Ärendet kan avgöras även om Ni själv, eller ombud för Er, inte kan närvara vid sammanträdet.
Sökande	Uteblir den som sökt förrättningen från det första sammanträdet ska ansökan anses som återkallad, om inte sökanden anmält förhinder eller det är uppenbart att han vidhåller ansökningen (4:32 FBL).
Er upplysningsplikt	Ägare till fastighet som berörs av förrättningen skall uppge för ägaren kända innehavare av servitut, nyttjanderätt, t.ex. arrenden, och rätt till elektrisk kraft. Om detta inte sker kan ägaren bli skadeståndsskyldig mot rättighetshavaren.

FULLMAKT för

Ombudets namn JAN SEHLSTEDT		Telefon 30158
Utdelningsadress (gata, box etc) SLAGGVÄGEN 18		Postnummer och postort 98020 SUAPPANVAARA
att företräda mig vid sammanträdet/hela förrättningen. Fullmakten innefattar rätt att ingå överenskommelser, att överlåta eller förvärva mark för min räkning samt att godkänna förrättningsbeslut och att kvittera ut penningmedel (stryk det som inte skall gälla).		
Ort och datum SUAPPANVAARA 15/11-95		Underskrift av den som ger fullmakten (behöver inte bevitnas) Janus Sehlstedt

FULLMAKT för

Ombudets namn <i>Björn Kemi</i>		Telefon <i>0980 30056</i>
Utdelningsadress (gata, box etc) <i>Kiviniemi</i>	Postnummer och postort	
att företräda mig vid sammanträdet/hela förrättningen. Fullmakten innefattar rätt att ingå överenskommelser, att överlåta eller förvärva mark för min räkning samt att godkänna förrättningsbeslut och att kvittera ut penningmedel (stryk det som inte skall gälla).		
Ort och datum <i>Kärna 95/13</i>	Underskrift av den som ger fullmakten (behöver inte bevittnas) <i>Karl Grape</i>	

FULLMAKT för

Ombudets namn <i>Björn Kemmi</i>		Telefon <i>30056</i>
Utdelningsadress (gata, box etc) <i>Kiviniemi</i>	Postnummer och postort	
att företräda mig vid sammanträdet/hela förrättningen. Fullmakten innefattar rätt att ingå överenskommelser, att överlåta eller förvärva mark för min räkning samt att godkänna förrättningsbeslut och att kvittera ut penningmedel (stryk det som inte skall gälla).		
Ort och datum <i>Korva 95/1/13</i>	Underskrift av den som ger fullmakten (behöver inte bevitnas) <i>Björn Kemmi</i>	

FULLMAKT för

Ombudets namn		Telefon
Björn Kemi		0980/30056
Utdelningsadress (gata, box etc)	Postnummer och postort	
Kivinkemi Box 39	980 20 Svapparo	
att företräda mig vid sammanträdet/hela förrättningen. Fullmakten innefattar rätt att ingå överenskommelser, att överlåta eller förvärva mark för min räkning samt att godkänna förrättningsbeslut och att kvittera ut penningmedel (stryk det som inte skall gälla).		
Ort och datum	Underskrift av den som ger fullmakten (behöver inte bevittnas)	
15/11-95 Svapparo	Björn Kemi	

SVAPPAVAARA 26:4

29

Kommun och registerområde Kiruna
Län Norrbotten

Märta Stålnacke
Pl 257
980 20 SVAPPAVAARA

Ärende	Anläggningsförrättning avseende väg från sk Kiviniemivägen längs Kalix älvens norra strand till bl a fritidstomter vid Konisaari berörande Svappavaara 28:3, 28:4 m fl i Kiruna kommun och Kiviniemi 1:1, 1:5 m fl i Gällivare kommun
Tid och plats	Tisdag den 6 februari 1996 kl 18.00 i Kyrksalen i Svappavaara
Att behandla	Förrättningen (fd BD7 91111) fortsättande efter sammanträde 1995-11-16 och samråd med berörda myndigheter mm (Byggnadsnämnd, Statens Fastighetsverk, Vattenfall). Diskussion kring bl a väckt fråga om omläggning av delsträcka av den ca 3 km befintlig körvägen på Kalixälvens norra strand, från ordinarie enskild väg (sk Kiviniemivägen = Svappavaara ga:12) samt anordnande av vändyta med ev parkering mm. Meddelande av anläggningsbeslut för bildande av gemensamhetsanläggning för bl a fördelning av driftskostnader på befintlig väg och ev förlängning av väg samt om så behövs beslut om upplåtelse av rätt till väg enligt 49 § AL. Meddelande av ersättnings och avslutningsbeslut. Not att sk Alatörmäsvägens samfällighetsförening bildats för vägens förvaltning vid särskilt sammanträde 1995-11-16 i anslutning till förra förrättningssammanträdet.
Upplysningar	Förrättningslantmätare är Mats Rundqvist, tfn o fax 0960-131 29 el 070-6210115 Upplysningar lämnas även av Eva-Nilsson-Berg, på tfn 0980- 188 40 Med vänlig hälsning <i>Eva N Berg</i>Eva N Berg
Sakägare	Som sakägare kallas Ni till sammanträdet. Om Ni inte själv kan komma till sammanträdet men vill företrädas av ombud skall ombudet ha med sig en skriftlig fullmakt. Fullmaktblanketten nedtill på denna kallelse kan användas.
Tag med dokument	Företrädare för bolag, förening e d skall ha med sig registreringsbevis eller protokollsutdrag som styrker hans behörighet. Företrädare för dödsbo bör medföra bouppteckning.
Upplysningar	Om Ni inte kan komma till sammanträdet själv eller genom ombud kan Ni ta reda på vad som beslutats (t ex om tid och plats för nytt sammanträde). Ärendet kan avgöras även om Ni själv, eller ombud för Er, inte kan närvara vid sammanträdet.
Sökande	Uteblir den som sökt förrättningen från det första sammanträdet ska ansökan anses som återkallad, om inte sökanden anmält förhinder eller det är uppenbart att han vidhåller ansöknigen (4:32 FBL).
Er upplysningsplikt	Om Ni som ägare till en fastighet som berörs av förrättningen är Ni skyldig att uppges för förrättningslantmätaren vilka rättighetsinnehavare som finns inom fastigheten, t ex arrendatorer, eller andra nyttjanderättshavare. Innehavare av servitut eller rätt till elektrisk kraft. Om Ni underlåter att upplysa om sådana förhållanden kan Ni bli skadeståndsskyldig mot rättighetsinnehavare.

FULLMAKT för

Ombudets namn <i>Elof Stålnacke</i>	Telefon <i>0980/30027</i>
Utdelningsadress (gata, box etc) <i>PL 207</i>	Postnummer och postort <i>980 20 Svappavaara</i>
att företräda mig vid sammanträdet/hela förrättningen. Fullmakten innefattar rätt att ingå överenskommelser, att överlåta eller förvärva mark för min räkning samt att godkänna förrättningsbeslut och att kvittera ut penningmedel (stryk det som inte skall gälla).	
Ort och datum <i>Svappavaara 5/2 96</i>	Underskrift av den som ger fullmakten (behöver inte bevitnas) <i>Märta Stålnacke</i>

Postadress
Box 820
981 28 KIRUNA
KAL7KIV2.DOC

Besöksadress
Österleden 15

Telefon
0980- 188 40

Telefax
0980 - 149 59

Lantmäterimyndigheten
Norrbottens län
Box 820 981 28 KIRUNA

2/2
KALLELSE till Delgnr Aktnbilaga 47
lantmäterisammanträde
1996-01-23 Ärendenr BD7 91111
SVAPPAVAARA 26:6, 21/220 37
26:7, 21/220

Kommun och registerområde Kiruna
Län Norrbotten

Evy Halldén
Varpvägen 23
980 20 SVAPPAVAARA

Ärende	Anläggningsförrättning avseende väg från sk Kiviniemivägen längs Kalix älvens norra strand till bl a fritidstomter vid Konisaari berörande Svappavaara 28:3, 28:4 m fl i Kiruna kommun och Kiviniemi 1:1, 1:5 m fl i Gällivare kommun
Tid och plats	Tisdag den 6 februari 1996 kl 18.00 i Kyrksalen i Svappavaara
Att behandla	Förrättningens (fd BD7 91111) fortsättande efter sammanträde 1995-11-16 och samråd med berörda myndigheter mm (Byggnadsnämnd, Statens Fastighetsverk, Vattenfall). Diskussion kring bl a väckt fråga om omläggning av delsträcka av den ca 3 km befintlig körvägen på Kalixälvens norra strand, från ordinarie enskild väg (sk Kiviniemivägen = Svappavaara ga:12) samt anordnande av vändyta med ev parkering mm. Meddelande av anläggningsbeslut för bildande av gemensamhetsanläggning för bl a fördelning av driftkostnader på befintlig väg och ev förlängning av väg samt om så behövs beslut om upplåtelse av rätt till väg enligt 49 § AL. Meddelande av ersättnings och avslutningsbeslut. Not att sk Alatormvägens samfällighetsförening bildats för vägens förvaltning vid särskilt sammanträde 1995-11-16 i anslutning till förra förrättnings-sammanträdet.
Upplysningar	Förrättningslantmätare är Mats Rundqvist, tfn o fax 0960-131 29 el 070-6210115 Upplysningar lämnas även av Eva-Nilsson-Berg, på tfn 0980-188 40 Med vänlig hälsning <i>Eva N Berg</i>Eva N Berg
Sakägare	Som sakägare kallas Ni till sammanträdet. Om Ni inte själv kan komma till sammanträdet men vill företrädas av ombud skall ombudet ha med sig en skriftlig fullmakt. Fullmaktblanketten nedtill på denna kallelse kan användas.
Tag med dokument	Företrädare för bolag, förening o d skall ha med sig registreringsbevis eller protokollsutdrag som styrker hans behörighet. Företrädare för dödsbo bör medföra bouppteckning.
Upplysningar	Om Ni inte kan komma till sammanträdet själv eller genom ombud kan Ni ta reda på vad som beslutats (t ex om tid och plats för nytt sammanträde). Ärendet kan avgöras även om Ni själv, eller ombud för Er, inte kan närvara vid sammanträdet.
Sökande	Uteblir den som sökt förrättningen från det första sammanträdet ska ansökan anses som återkallad, om inte sökanden anmält förhinder eller det är uppenbart att han vidhåller ansökningen (4:32 FBL).
Er upplysningsplikt	Om Ni som ägare till en fastighet som berörs av förrättningen är Ni skyldig att uppges för förrättningslantmätaren vilka rättighetsinnehavare som finns inom fastigheten, t ex arendatorer, eller andra nyttjanderättshavare, innehavare av servitut eller rätt till elektrisk kraft. Om Ni underlåter att upplysa om sådana förhållanden kan Ni bli skadeståndsskyldig mot rättighetsinnehavare.

FULLMAKT för

Ombudets namn <i>Bertil Halldén</i>	Telefon <i>0980/30438</i>
Utdelningsadress (gata, box etc) <i>Varpvägen 23</i>	Postnummer och postort <i>98020 Svappavaara</i>
att företräda mig vid sammanträdet/hela förrättningen. Fullmakten innefattar rätt att ingå överenskommelser, att överlåta eller förvärva mark för min räkning samt att godkänna förrättningsbeslut och att kvittera ut penningmedel (stryk det som inte skall gälla).	
Ort och datum <i>Svappavaara 960204</i>	Underskrift av den som ger fullmakten (behöver inte bevitnas) <i>Evy Halldén</i>

Postadress Box 820 981 28 KIRUNA KAL7KIV2.DOC	Besöksadress Österleden 15	Telefon 0980-188 40	Telefax 0980-149 59
--	-------------------------------	------------------------	------------------------

lantmäterimyndigheten
Norrbottens län
Box 820 981 28 KIRUNA

214
KALLELSE till
lantmäterisammanträde
1996-01-23

Delgnr Aktebilaga 48
Ärendenr
BD7 91111

Kommun och registerområde
Kiruna
Län
Norrbotten

Byålderman
Rune Stålnacke
P1 330
980 20 SVAPPAVAARA

SVAPPAVAARA s:1
skifteslagets vägar
SVAPPAVAARA s:10

Ärende	Anläggningsförrättning avseende väg från sk Kiviniemivägen längs Kalix älvens norra strand till bl a fritidstomter vid Konisaari berörande Svappavaara 28:3, 28:4 m fl i Kiruna kommun och Kiviniemi 1:1, 1:5 m fl i Gällivare kommun
Tid och plats Båtplats	Tisdag den 6 februari 1996 kl 18.00 i Kyrksalen i Svappavaara
Att behandla	Förrättningens (fd BD7 91111) fortsättande efter sammanträde 1995-11-16 och samråd med berörda myndigheter mm (Byggnadsnämnd, Statens Fastighetsverk, Vattenfall). Diskussion kring bl a väckt fråga om omläggning av delsträcka av den ca 3 km befintlig körvägen på Kalixälvens norra strand, från ordinarie enskild väg (sk Kiviniemivägen = Svappavaara ga:12) samt anordnande av vändyta med ev parkering mm. Meddelande av anläggningsbeslut för bildande av gemensamhetsanläggning för bl a fördelning av driftskostnader på befintlig väg och ev förlängning av väg samt om så behövs beslut om upplåtelse av rätt till väg enligt 49 § AL. Meddelande av ersättnings och avslutningsbeslut. Not att sk Alatörmäsvägens samfällighetsförening bildats för vägens förvaltning vid särskilt sammanträde 1995-11-16 i anslutning till förra förrättnings-sammanträdet.
Upplysningar	Förrättningslantmätare är Mats Rundqvist, tfn o fax 0960-131 29 el 070-6210115 Upplysningar lämnas även av Eva-Nilsson-Berg, på tfn 0980- 188 40 Med vänlig hälsning <i>Eva N Berg</i>Eva N Berg
Sakägare	Som sakägare kallas Ni till sammanträdet. Om Ni inte själv kan komma till sammanträdet men vill företrädas av ombud skall ombudet ha med sig en skriftlig fullmakt. Fullmaktblanketten nedtill på denna kallelse kan användas.
Tag med dokument	Företrädare för bolag, förening o d skall ha med sig registreringsbevis eller protokollsutdrag som styrker hans behörighet. Företrädare för dödsbo bör medföra bouppteckning.
Upplysningar	Om Ni inte kan komma till sammanträdet själv eller genom ombud kan Ni ta reda på vad som beslutats (t ex om tid och plats för nytt sammanträde). Ärendet kan avgöras även om Ni själv, eller ombud för Er, inte kan närvara vid sammanträdet.
Sökande	Uteblir den som sökt förrättningen från det första sammanträdet ska ansökan anses som återkallad, om inte sökanden anmält förhinder eller det är uppenbart att han vidhåller ansöknigen (4:32 FBL).
Er upplysningsplikt	Om Ni som ägare till en fastighet som berörs av förrättningen är Ni skyldig att uppge för förrättningslantmätaren vilka rättighetsinnehavare som finns inom fastigheten, t ex arrendatorer, eller andra nyttjanderättshavare, innehavare av servitut eller rätt till elektrisk kraft. Om Ni underlåter att upplysa om sådana förhållanden kan Ni bli skadeståndsskyldig mot rättighetsinnehavare.

FULLMAKT för

Ombudets namn <i>Elof Stålnacke</i>	Telefon
Utdelningsadress (gata, box etc) <i>Svappavaara kyrkf. församling</i>	Postnummer och postort <i>98020 Svappavaara</i>
att företräda mig vid sammanträdet/hela förrättningen. Fullmakten innefattar rätt att ingå överenskommelser, att överlåta eller förvärva mark för min räkning samt att godkänna förrättningsbeslut och att kvittera ut penningmedel (stryk det som inte skall gälla).	
Ort och datum <i>Svappavaara 19960204</i>	Underskrift av den som ger fullmakten (behöver inte bevitnas) <i>Rune Stålnacke</i>

Postadress Box 820 981 28 KIRUNA KAL7KIV2.DOC	Besöksadress Österleden 15	Telefon 0980- 188 40	Telefax 0980 - 149 59
--	-------------------------------	-------------------------	--------------------------

FULLMAKT för

Kiviniemi 1:2

Ombudets namn <i>Carl Grape</i>	Telefon 0980-12684
Utdelningsadress (gata, box etc) <i>VINKELVÄGEN 6D</i>	Postnummer och postort 98138 KIRUNA
att företräda mig vid sammanträdet/hela förrättningen. Fullmakten innefattar rätt att ingå överenskommelser, att överlåta eller förvärva mark för min räkning samt att godkänna förrättningsbeslut och att kvittera ut penningmedel (stryk det som inte skall gälla).	
Ort och datum <i>KIRUNA 960206</i>	Underskrift av den som ger fullmakten (behöver inte bevitnas) <i>Carl Grape</i>

Postadress
Box 820
981 28 KIRUNA
KAL7KIV2.DOC

Besöksadress
Österleden 15

Telefon
0980-188 40

Telefax
0980 - 149 59

Kommun och registerområde Kiruna
Län Norrbottnen

Britt-Irene Cidrén
Skaulo 93
982 04 GÄLLIVARE

Ärende	Anläggningsförrättning avseende väg från sk Kiviniemivägen längs Kalix älvens norra strand till bl a fritidstomter vid Konisaari berörande Svappavaara 28:3, 28:4 m fl i Kiruna kommun och Kiviniemi 1:1, 1:5 m fl i Gällivare kommun
Tid och plats	Tisdag den 6 februari 1996 kl 18.00 i Kyrksalen i Svappavaara
Att behandla	Förrättningens (fd BD7 91111) fortsättande efter sammanträde 1995-11-16 och samråd med berörda myndigheter mm (Byggnadsnämnd, Statens Fastighetsverk, Vattenfall). Diskussion kring bl a väckt fråga om omläggning av delsträcka av den ca 3 km befintlig körvägen på Kalixälvens norra strand, från ordinarie enskild väg (sk Kiviniemivägen = Svappavaara ga:12) samt anordnande av vändyta med ev parkering mm. Meddelande av anläggningsbeslut för bildande av gemensamhetsanläggning för bl a fördelning av driftskostnader på befintlig väg och ev förlängning av väg samt om så behövs beslut om upplåtelse av rätt till väg enligt 49 § AL. Meddelande av ersättnings och avslutningsbeslut. Not att sk Alatormvägens samfällighetsförening bildats för vägens förvaltning vid särskilt sammanträde 1995-11-16 i anslutning till förra förrättningsammanträdet.
Upplysningar	Förrättningslantmätare är Mats Rundqvist, tfn o fax 0960-131 29 el 070-6210115 Upplysningar lämnas även av Eva-Nilsson-Berg, på tfn 0980- 188 40 Med vänlig hälsning <i>Eva N Berg</i>Eva N Berg
Sakägare	Som sakägare kallas Ni till sammanträdet. Om Ni inte själv kan komma till sammanträdet men vill företrädas av ombud skall ombudet ha med sig en skriftlig fullmakt. Fullmaktblanketten nedtill på denna kallelse kan användas.
Tag med dokument	Företrädare för bolag, förening e d skall ha med sig registreringsbevis eller protokollsutdrag som styrker hans behörighet. Företrädare för dödsbo bör medföra bouppteckning.
Upplysningar	Om Ni inte kan komma till sammanträdet själv eller genom ombud kan Ni ta reda på vad som beslutats (t ex om tid och plats för nytt sammanträde). Ärendet kan avgöras även om Ni själv, eller ombud för Er, inte kan närvara vid sammanträdet.
Sökande	Uteblir den som sökt förrättningen från det första sammanträdet ska ansökan anses som återkallad, om inte sökanden anmält förhinder eller det är uppenbart att han vidhåller ansökningen (4:32 FBL).
Er upplysningsplikt	Om Ni som ägare till en fastighet som berörs av förrättningen är Ni skyldig att uppges för förrättningslantmätaren vilka rättighetsinnehavare som finns inom fastigheten, t ex arrendatorer, eller andra nyttjanderätthavare, innehavare av servitut eller rätt till elektrisk kraft. Om Ni underlåter att upplysa om sådana förhållanden kan Ni bli skadeståndsskyldig mot rättighetsinnehavare.

FULLMAKT för

Ombudets namn <i>Sven-Ivar Cidrén</i>	Telefon <i>0970-50307</i>
Utdelningsadress (gata, box etc) <i>Skaulo 93</i>	Postnummer och postort <i>98204 Gällivare</i>
att företräda mig vid sammanträdet/hela förrättningen. Fullmakten innefattar rätt att ingå överenskommelser, att överlåta eller förvärva mark för min räkning samt att godkänna förrättningsbeslut och att kittera ut penningmedel (stryk det som inte skall gälla).	
Ort och datum <i>Skaulo den 6/2 96</i>	Underskrift av den som ger fullmakten (behöver inte bevitnas) <i>Irene Cidren</i>

FULLMAKT för *Uttöm 1:5*

Ombudets namn <i>Björn Kemi</i>		Telefon <i>0980/20056</i>
Utdelningsadress (gata, box etc) <i>Box 38 Kiviniemi</i>		Postnummer och postort <i>980 20 Skopporova</i>
att företräda mig vid sammanträdet/hela förrättningen. Fullmakten innefattar rätt att ingå överenskommelser, att överlåta eller förvärva mark för min räkning samt att godkänna förrättningsbeslut och att kvittera ut penningmedel (stryk det som inte skall gälla).		
Ort och datum <i>9/2-96 Skopporova</i>		Underskrift av den som ger fullmakten (behöver inte bevittnas) <i>Björn Kemi</i>

Postadress
Box 820
981 28 KIRUNA
KAL7KIV2.DOC

Besöksadress
Österleden 15

Telefon
0980- 188 40

Telefax
0980 - 149 59

Åtgärdstyper	Berörda fastigheter	Registerområde
AL	Förlängning av Kiviniemivägen	Kiruna jordreg omr
Kommunkod (4) 2584	Kommunnamn (20) Kiruna	Sökande Björn Kemi Box 39 Kiviniemi 980 20 SVAPPAVAARA
Åtgärdstyper, kod 25	Projektnr (8)	Ink datum (6) 83-10-28
<input type="checkbox"/> Flera sökande		

Aktbilaga	Datum	Vidtagen åtgärd eller inkommen handling ¹	Anmärkingar
		Förrättningskarta Antal blad <input type="checkbox"/> Upprättad <input type="checkbox"/> Inte upprättad Beskrivning <input type="checkbox"/> Fastighetsrättslig beskrivning i särskild aktbilaga (BE) <input type="checkbox"/> Fastighetsrättslig beskrivning på förrättningskarta (KA) <input type="checkbox"/> Teknisk beskrivning i särskild aktbilaga (BE) <input type="checkbox"/> Teknisk beskrivning på förrättningskartan (KA)	
A1	83-10-28	Ansökan	
	<i>86-10-06</i>	<i>Inkom till BD 9</i>	
	<i>1 88-03-21</i>	<i>Meddelande till Björn Kemi</i>	
	<i>2</i>	<i>Skrivelse från Domänverket, 86-05-20</i>	
		<input type="checkbox"/> Forts på tillägsblad	

Lantmäteriet BI 0274 c - e EA Taxestudie 25000 82-10 Liber Förlag 38-81398-X

¹ Protokoll bilägs som aktbilagor PR 1, PR 2 osv i kronologisk ordning

Åtgärdstyper	Berörda fastigheter	Registerområde
A1	Svappavaara 28:3 m fl	Kiruna jrodreg omr
Kommunkod (4) 2584	Kommunnamn (20) Kiruna	Sökande Manfred Stålnacke Virvelvägen 41 981 45 KIRUNA
Åtgärdstyper, kod	Projektnr (8)	
		Ink datum (6) 91-11-18
Ärendet beräknas vara avslutat		

Aktbilaga	Datum	Vidtagen åtgärd eller inkommen handling ¹	Anmärkingar
		Förrättningskarta Antal blad <input type="checkbox"/> Upprättad <input type="checkbox"/> Inte upprättad	
		Beskrivning <input type="checkbox"/> Fastighetsrättslig beskrivning i särskild aktbilaga (BE) <input type="checkbox"/> Fastighetsrättslig beskrivning på förrättningskarta (KA) <input type="checkbox"/> Teknisk beskrivning i särskild aktbilaga (BE) <input type="checkbox"/> Teknisk beskrivning på förrättningskartan (KA)	
A2	91-11-18	Ansökan	
20-28	91-11-18	Fallmålet nr 5 för Manfred S (8 st)	
	92-01-21	Fallmålet nr 1 st	
5	92-01-21	Överenskommelse dat 9/1202	
4	92-01-21	dat 9/1218	
3	92-01-21	Slesiv för Domän, Pajala skogst.	
	92-02-06	Inskrivningsuppgifter	
	92-03-17		
	95-10-19	Not efter samtal på H:n m Manfred Stålnacke att ansökan skall fullföljas i första hand m värdst/mst	
	951020	Att en samtal med Erik Kemi för S 28:3 att även frågan om vattenhållshöjning på bef väg bör behandlas/mst	
	951020	Erik H:n m Björn Kemi har även skrivningen visat på av bef värdst/mst	
		<input type="checkbox"/> Forts på tillägsblad	

Lantmäteriet BI 0274 a-e ÖLM/FBM 25 000 90-09 Libergraf

¹ Protokoll biläggs som aktbilagor PR 1, PR 2 osv i kronologisk ordning

Underrättelse till byggnadsnämnden (BN)

Datum, sign	Samråd med BN	Datum, sign
<input type="checkbox"/> BN underrättad om förrättningen	<input type="checkbox"/> Med BN:s företrädare	
<input checked="" type="checkbox"/> BN underrättad om sammanträdet den 95-11-16 95-11-02/kns	Titel, namn:	
<input checked="" type="checkbox"/> BN underrättad om sammanträdet den 96-02-06 96-01-23/kns	Resultat av samrådet med BN	
<input checked="" type="checkbox"/> BN underrättad om förrättningens avslutande 96-04-16 96-04-03/kns	<input type="checkbox"/> Ingen erinran <input type="checkbox"/> Uttalande se aktbilaga	
Anteckningar om samråd (också datum och sign)	<input type="checkbox"/> Yttrande inhämtas <input type="checkbox"/> BN:s synpunkter se nedan	

Expeditioner från FBM	Exp datum, sign	Expeditioner från FBM	Exp datum, sign
<input checked="" type="checkbox"/> Akt till LSt/FRM inom 1 v.....	96-04-29/kns	<input type="checkbox"/> Underrättelse till IM om likvid m m (27 § FBLK)	
<input type="checkbox"/> Akt till FRM efter 4 v		<input type="checkbox"/>	
<input type="checkbox"/> Akt till LSt/FRM, förrättn godk		<input type="checkbox"/>	
<input checked="" type="checkbox"/> Aktkopia till ÖLM f v b. 4st.....	96-04-29/kns	Vid sammanläggning	
<input checked="" type="checkbox"/> Aktkopia till sakägaren 4st.....	96-04-29/kns	<input type="checkbox"/> Underrättelse till IM om ansökan	
<input type="checkbox"/>		<input type="checkbox"/> Begäran till IM om yttrande	
<input type="checkbox"/> Fastighetsbildningsbeslut till LSt inom 1 v (25 § FBLK)		Bifogade handlingar:	
<input type="checkbox"/> Tillståndsbeslut till LSt inom 1 v (25 § FBLK)		<input type="checkbox"/>	
<input type="checkbox"/> Begäran om reg till FRM		<input type="checkbox"/>	
<input type="checkbox"/> Akten bifogas		<input type="checkbox"/> Underrättelse till IM om f-beslut	
<input type="checkbox"/> Akten bifogas ej		<input type="checkbox"/> Underrättelse till IM om att sökt sml ej skall genomföras	
<input type="checkbox"/>			

FBM:s BESLUT OM
INSTÄLLANDE AV
FÖRRÄTTNINGEN

Ansökningen återkallad. Förrättningen inställes. Förrättningskostnaderna skall betalas av

Beslutet kan överklagas hos fastighetsdomstolen. Skrivelsen med överklagandet lämnas då till fastighetsbildningsmyndigheten inom fyra veckor från denna dag.

(Datum)

(Förrättningslantmätare)

Beslutet godkännes. Jag/vi har inte överlåtit område som ansökningen avsåg. (Stryks om meningen inte gäller.)

(Sökande)

Aktbilaga	Datum	Vidtagen åtgärd eller inkommen handling	Anmärkingar
14	951020	Förslag till BN (en län) / msk	
	951025	Uttalande fr. Stenke A. Skumie / msk R	
	951113	Utt. m. Eloy Johansson, Vg V. Bidrag till upprensning länns länslans länslans bidrag till drift för botstads- utgård (Kivinsund i D) men medel till reparering länns ej förlängd / msk R	
	951116	Beröring o sammanträde msk	
	951122	Samråd med Byggnadsnämnd / msk	
	951128	Samråd m Vattenfall o Fastighetsverket / msk	
	95-10-30	Beslut om kungörelsedelgivning	
	95-10-31	Annonsmanus till Norrländska Socialdemokraten (NSD) och Norrbottenskuriren (NK)	
B	95-11-01	Sakägareförteckning	
17	95-11-02	Kallelse till sammanträde	
16	95-11-06	Kungörelsen införd i NSD o NK	
15	95-11-06	Meddelande om kungörelsedelgivning anslaget på FBDK:s kontor	
10	95-11-08	Skrivelse från Ture Stålnacke	
PR1	95-11-16	Sammanträde	
29-45	95-11-16	Fullmakter	
8	95-11-28	Skrivelse från Stefan Savonen	
6	95-11-29	Uttalande från Vattenfall	
9	95-12-01	Skrivelse från Jan o Gunilla Sehlfstedt	
7	95-12-07	Uttalande från Fastighetsverket	
C	95-12-14	Byggnadsnämndens beslut	
18	96-01-23	Kallelse till sammanträde	
19	96-01-26	-11-	
11	96-02-05	Skrivelse från Anna Pettersson	
PR2	96-02-06	Sammanträde	

Aktbilaga	Datum	Vidtagen åtgärd eller inkommen handling	Anmärkningar
46-51	96-02-06	Fullmakter	
BE1	96-02-06	Anläggningsbeslut	
BE2	96-02-06	Beslut om andelstal	
12	96-02-13	Yttrande från Björn Kemi	
13	96-02-13	Yttrande från Reidar Kemi	
	96-04-03	Underrättelse om avslutande utan sammanträde	
PR3	96-04-16	Protokoll, förrätningens avslutas.	
	95-11-16	Sammanträde för bildande av Alatörmävågens samf. för.	protokoll i kopia
	95-11-16	stadgar	kopia
	96-04-26	Ansökan om registrering av Alatörmävågens samf. för. till Lst.	
	96-04-26	Begäran om överföring av reg. avgift. LMV och FRM	
	96-04-29	Förhandskopia skickat till AssiDomän AB, Statens Fastighetsverk, Manfred Stålnacke, Björn Kemi	



Kommun och registerområde Kiruna och Gällivare
Län Norrbotten

Ärende	Sammanträde för att bilda Alatörmävägens samfällighetsförening.
§ 1 Kallelse, närvaro mm	<p>Sammanträde hålls i Kyrksalen i Svappavaara i omedelbar anslutning till förrättningssammanträde, enligt dnr BD 7 91111, för beslut om bildande av gemensamhetsanläggning mm för sk Alatörmävägen, berörande Kiviniemi 1:1, Svappavaara 28:4 m fl fastigheter vid Kalixälv.</p> <p>Angående sakägare, närvaro mm se förrättningsakten (dnr BD 7 91111), aktbil Kallelse har skett i kallelsen till förrättningssammanträdet.</p>
§ 2 Förordnande om samfällighetsföreningsbildning, yrkanden	<p>Förordnande om samfällighetsföreningsbildning, för vägen I:s förvaltning, har meddelats 1995-11-16.</p> <p>Yrkande om att föreningsbildning skall ske föreligger därjämte från bl a Björn Kemi, Manfred Stålnacke m fl.</p>
§ 3 Stadgar	<p>Delägarna beslutar att antaga stadgar av lydelse som framgår av bilaga till protokollet.</p>
§ 4 Val av styrelse och revisorer	<p>Delägarna utser genom acklamation följande</p> <p>Styrelse:</p> <p><u>Valda på två år:</u></p> <p>Manfred Stålnacke, (ordförande) Porfyrvägen 18, 981 40 KIRUNA, tfn: 0980-801 27</p> <p>Björn Kemi, Kiviniemi Box 39, 980 20 SVAPPAVAARA tfn: 0980-300 56</p> <p><u>Vald på ett år:</u></p> <p>Tommy Kemi, Muotkasvägen 7, 980 10 VITTANGI, tfn: 0981-104 56</p>

§ 4 Val, forts

Styrelsesuppleanter (valda på ett år):

Göran Lundhamn

Slaggvägen 5, 980 20 SVAPPAVAARA
tfn: 0980-304 32

Iréne Cidré,

Skaulo 93, 982 04 GÄLLIVARE
tfn: 0970-503 07

Revisorer (valda på ett år):

Lennart Lindmark,

Fogdevägen 15, 980 20 SVAPPAVAARA
tfn: 0980-301 16

Gunnar Nilsson,

Videplan 2C, 981 43 KIRUNA
tfn: 0980-130 59

Revisorsuppleanter (valda på ett år):

Solveig Lindmark,

Postvägen 7, 980 20 SVAPPAVAARA
tfn: 0980-300 13

Bertil Halldén,

Varpvägen 23, 980 20 SVAPPAVAARA
tfn: 0980-304 38

Antecknas att styrelsen enligt stadgarna har sitt säte i Kiruna kommun och att samfällighetens postadress är Alatörmävägens samfällighetsförening, c/o Manfred Stålnacke, Porfyrvägen 18, 981 40 KIRUNA.

§ 5 Fråga om
firmatecknare

Mötet uppdrar till styrelsen att senare, på sedvanligt sätt, utse särskild firmatecknare.

§ 6 Registrering

Ansökan om registrering av samfällighetsföreningen skall ske genom sammanträdesledarens försorg.
Beslut under denna stämma gäller under förutsättning att avsett anläggningbeslut avseende sk Alatörmävägen, enligt § 1, vinner laga kraft.

Vid protokollet



Mats Rundqvist,
Sammanträdesledare

Att kopian överensstämmer
med originalet bekräftar



Stadgar för samfällighetsförening, bildad enligt lagen (1973:1150) om förvaltning av samfälligheter. Lagens bestämmelser om förvaltningen skall gälla i den mån inte annat framgår av dessa stadgar.

- § 1 FIRMA Föreningens firma är
.....
Alatörmävägens samfällighetsförening.
- § 2 SAMFÄLLIGHETER Föreningen förvaltar
Anläggningssamfällighet avseende gemensamhetsanläggning
för utfartsväg från s.k. Kiviniemivägen till bl a
.....
fritidsstugeområde vid Konisaarenpuas berörande
Kiviniemi 1:1, Svappavaara 28:4 m fl fastigheter
.....
inom Kiruna och Gällivare kommun. (Dnr FB DK 961033)
.....
- § 3 GRUNDERNA FÖR FÖRVALTNINGEN Samfälligheten(erna) skall förvaltas i enlighet med vad som vid bildandet bestämts om dess (deras) ändamål
.....
.....
- § 4 MEDLEM Medlem i föreningen är ägare till fastighet eller därmed jämställd egendom, som har del i samfällighet upptagen under § 2.
- § 5 STYRELSE För föreningen skall finnas en styrelse med säte i Kiruna kommun.
säte, sammansättning Styrelsen skall bestå av 3 ledamöter och 2 suppleanter.
- § 6 STYRELSE Styrelsen väljs vid ordinarie föreningsstämma.
val Mandattiden för ledamot är 2 år och för suppleant ett år.
Första gången val äger rum skall 1 ledamöter väljas på endast ett år.
Stämman utser ordförande bland styrelsens ledamöter. I övrigt konstituerar styrelsen sig själv.
- § 7 STYRELSE Kallelse till styrelsesammanträde, vilken skall innehålla uppgift om förekommande ärenden skall tillställas ledamöterna minst 7 dagar före sammanträdet. Suppleanterna skall inom samma tid tillställas underrättelse om sammanträdet och förekommande ärenden. Ledamot, som är förhindrad att närvara, skall genast meddela detta till ordföranden, som har att omedelbart kalla suppleant i ledamots ställe. Suppleant som ej tjänstgör i ledamots ställe har rätt att närvara vid sammanträdet men har ej rösträtt.

§ 8 STYRELSE
beslutförhet,
protokoll

Styrelsen är beslutför när kallelse skett i behörig ordning och minst halva antalet styrelseledamöter är närvarande. Utan hinder härav skall styrelsesammanträde anses behörigen utlyst om samtliga ordinarie ledamöter infunnit sig till sammanträdet. Som styrelsens beslut gäller den mening om vilken de flesta röstande förenar sig. Vid lika röstetal avgörs val genom lottning. I andra frågor gäller den mening som biträdes av ordföranden.

Utan att ha angivits i kallelsen får ärende avgöras om minst två tredjedelar av styrelseledamöterna är närvarande och ense om beslutet.

Fråga får utan hinder av bestämmelserna i första stycket avgöras utan kallelse om samtliga ordinarie ledamöter är ense om beslutet.

Den som deltagit i avgörandet av ärende äger anföra reservation mot beslutet. Sådan reservation skall anmälas före sammanträdet slut.

Över ärenden i vilka styrelsen fattat beslut skall föras protokoll som upptar datum, deltagande ledamöter och suppleanter, kort beskrivning av ärendet, styrelsens beslut samt anförda reservationer. Protokollerna skall justeras av ordföranden eller annan ledamot som vid förfall för ordföranden lett sammanträdet.

§ 9 STYRELSE
förvaltning

Styrelsen skall

- 1 förvalta samfälligheten(erna) och föreningens tillgångar,
- 2 föra redovisning över föreningens räkenskaper,
- 3 föra förteckning över deläggande fastigheter, dessas andelstal och ägare,
- 4 årligen till ordinarie stämma avge förvaltningsberättelse över föreningens verksamhet och ekonomi,
- 5 om förvaltningen omfattar flera samfälligheter eller annars är uppdelad på olika verksamhetsgrenar och medlemmarnas andelar inte är lika stora i alla verksamhetsgrenarna, föra särskild redovisning för varje sådan gren,
- 6 i övrigt fullgöra vad lagen föreskriver om styrelsens handhavande av föreningens angelägenheter.

§ 10 REVISION

För granskning av styrelsens förvaltning skall medlemmarna på ordinarie föreningsstämma utse

..... 2 revisorer och 2 suppleanter.

Revisionsberättelse skall överlämnas till styrelsen senast tre veckor före ordinarie stämma.

§ 11 RÄKENSKAPS-
PERIOD

Föreningens räkenskapsperiod omfattar tiden

..... 1 januari - 31 december

§ 12 UNDERHÅLLS-
OCH FÖRNYELSE-
FOND

Till föreningens underhålls- och förnyelsefond skall årligen avsättas minst

..... kronor.

§ 13 FÖRENINGSS-
STÄMMA

Ordinarie stämma skall årligen hållas under

..... april månad på tid och plats som styrelsen bestämmer.

Styrelsen kan när den finner det erforderligt utlysa extra stämma. I fråga om medlemmars rätt att begära att extra stämma utlysas gäller 47 § 3 st lagen om förvaltning av samfälligheter.

Om stämma skall godkänna uttaxering skall styrelsen bereda medlemmarna tillfälle att från det kallelseåtgärd vidtagits ta del av debiteringslängd, utvisande det belopp som skall uttaxeras, vad som belöper på varje medlem och när betalning skall ske. Före ordinarie stämma skall dessutom förvaltningsberättelse och revisionsberättelse för den avslutade räkenskapsperioden samt utgifts- och inkomststat finnas tillgänglig för granskning under samma tid.

§ 14 KALLELSE TILL STÄMMA

Kallelse till stämman skall utfärdas av styrelsen och ske genom

skriftlig kallelse i brev.

Kallelseåtgärd skall vidtas senast

14 dagar före sammanträdet.

I kallelsen skall anges tid och plats för stämman, vilka ärenden som skall förekomma på stämman och lämnas uppgift om plats där i § 13 angivna handlingar finns tillgängliga.

Andra meddelanden skall genom styrelsens försorg bringas till medlemmarnas kännedom genom

skriftliga meddelanden i brev.

§ 15 MOTIONER

Medlem kan genom motion väcka förslag rörande föreningens verksamhet. Motion, som skall behandlas på ordinarie stämman, skall vara styrelsen tillhanda senast under

februari månad.

Styrelsen skall bereda angivna motioner och hålla dem tillgängliga för medlemmarna tillsammans med förvaltningsberättelsen.

§ 16 DAGORDNING VID STÄMMA

Vid ordinarie stämman skall följande ärenden behandlas:

- 1 val av ordförande för stämman
- 2 val av sekreterare för stämman (normalt föreningens sekreterare)
- 3 val av två justeringsmän
- 4 styrelsens och revisorernas berättelser
- 5 ansvarsfrihet för styrelsen
- 6 framställningar från styrelsen eller motioner från medlemmarna
- 7 ersättning till styrelsen och revisorerna
- 8 styrelsens förslag till utgifts- och inkomststat samt debiteringslängd
- 9 val av styrelse och styrelseordförande
- 10 val av revisorer
- 11 fråga om val av valberedning
- 12 övriga frågor
- 13 meddelande av plats där stämmoprotokollet hålles tillgängligt.

Vid extra stämman skall behandlas ärenden under punkt 1, 2, 3, 6 och 13.

§ 17 DISPOSITION AV AVKASTNING

I det fall stämman beslutar om att fördela uppkommet överskott skall detta ske efter medlemmarnas andelar i samfälligheten(erna).

§ 18 STÄMMOBESLUT

Beslut fattas med acklamation om inte omröstning begärs.

I fråga om omröstning m m gäller 48, 49, 51 och 52 § lagen om förvaltning av samfälligheter.

När omröstning företas skall till protokollet antecknas de omständigheter angående rösträtt, andelstal, ombud m m som har betydelse för bedömandet av röstresultatet.

Val skall ske med slutna sedlar om någon begär det.

§ 19 FLERA VERKSAMHETS- HETSGRENAR

Skall omröstning ske i fråga som berör flera verksamhetsgrenar gemensamt har vid tillämpning av huvudtalsmetoden varje medlem en röst även om han har del i flera verksamhetsgrenar.

Vid tillämpning av andelsmetoden skall i motsvarande fall varje medlems röstetal främ-
räknas på följande sätt. Först reduceras medlemmens röstetal inom varje verksam-
hetsgren i förhållande till verksamhetsgrenens andel i den gemensamma verksamhet
omröstningen avser. Därefter sammanlägges de reducerade röstetalen för varje med-
lem. Verksamhetsgrenarnas andelar i verksamhet som är gemensam för samfälligheten
(erna) utgör:

§ 20 PROTOKOLLS-
JUSTERING
TILLGÄNGLIG-
HÅLLANDE

Stämmoprotokollet skall justeras inom två veckor efter stämman och därefter hållas
tillgängligt för medlemmarna.

Dessa stadgar har antagits vid sammanträde enligt datum på första sidan.



(Sammanträdesledare)

Mats Rundqvist

KOMMENTAR TILL STADGARNA

Vid hänvisning till lagrum avser SFL lagen (1973:1150) om förvaltning av samfällig-
heter.

Till ingressen

SFL innehåller tvingande regler för föreningsförvaltningen och stadgarnas innehåll.
Genom bestämmelser i stadgarna kan föreningsmedlemmarna dock i vissa hänseen-
den avvika från SFL. I SFL anges i vilka situationer stadgarna får innehålla avvikelser
från lagen.

Till § 1

Samfällighetsförenings firma skall innehålla ordet samfällighetsförening. Firman skall
tydligt skilja sig från andra hos länsstyrelsen registrerade ännu bestående samfällig-
hetsföreningsfirmor (29 § SFL).

Till § 2

Samfällighetsförenings ändamål är att förvalta den samfällighet för vilken den bildats.
Samfällighetsförening får ej driva verksamhet som är främmande för det ändamål som
samfälligheten skall tillgodose (18 § SFL). Förvaltningen omfattar även fastighet som
föreningen äger samt medel som influtit vid försäljning.

Alla samfälligheter skall anges uttömmande och på ett sådant sätt att de kan iden-
tifieras. Om marksamfällighet eller gemensamhetsanläggning blivit registrerad bör re-
gisterbeteckningen anges.

Till § 3

Samfällighets ändamål kan ha bestämts vid lantmäteriförrättning och framgår i så
fall av förrättningshandlingarna. Är det vid förrättning bestämda ändamålet oklart eller
har det blivit inaktuellt eller har något ändamål inte föreskrivits vid förrättning bör
grunderna för förvaltningen preciseras i stadgarna. Stadgar som strider mot förätt-
ningsavgörande kan komma att underkännas vid registrering.

Till § 4

Med delägarfastighet förstås fastighet som har del i samfällighet och med delägare
ägaren av delägarfastighet (1 § 2 stycket SFL). För samfällighet enligt vattenlagen (SFS
1983:291) är dessa definitioner något annorlunda. Medlemmarna i samfällighetsförening
utgöres av delägarna i samfällighet (17 § SFL).

Lagens bestämmelser om fastighet äger motsvarande tillämpning på sådan tomträtt,
gruva, byggnad eller annan anläggning på ofri grund, naturreservat, som har del i sam-
fällighet enligt 1 § 1 stycket 3 eller 4 SFL. Den som innehar fastighet på grund av
testamentariskt förordnande utan att äganderätten tillkommer någon anses vid lagens
tillämpning som fastighetens ägare. Som ägare av naturreservat anses den som förval-
tar reservatet.

Innehavare av tomträtt i fastighet som har del i samfällighet enligt 1 § 1 stycket 1 eller
2 SFL skall vid tillämpning av denna lag anses som delägare i fastighetsägarens
ställe (3 § SFL).

- Till § 5 Styrelsen för samfällighetsföreningen skall bestå av en eller flera ledamöter och ha sitt säte i den ort där medlemmarnas fastigheter eller huvuddelen av dessa ligger. Styrelseledamot skall vara myndig (30 § SFL) men behöver inte vara medlem.
- Till § 6 När skäl därtill föreligger, får länsstyrelsen förordna att styrelsen skall bestå av flera ledamöter än som anges i stadgarna (31 § SFL).
- Styrelseledamot kan av den som utsett honom skiljas från sitt uppdrag före utgången av den tid för vilken han utsetts (32 § SFL).
- Har styrelseledamots uppdrag upphört eller är styrelseledamot förhindrad att utöva uppdraget och är styrelsen ej ändå beslutför, får länsstyrelsen förordna syssloman i sådan ledamots ställe. Finns av skäl som nu sagts icke någon styrelseledamot att tillgå, får sysslomannen ensam handha föreningens angelägenheter och företräda föreningen som styrelse (33 § SFL).
- Om ej annat följer av stadgarna eller av föreningsstämmobeslut, får styrelsen utse särskild firmatecknare. Bemyndigande att teckna firma kan av styrelsen när som helst återkallas (34 § SFL).
- Uppgift om föreningens postadress, om styrelseledamöternas fullständiga namn, bostads- och postadress och telefon samt om firmatecknare, om sådan utsetts skall anmälas till länsstyrelsen (26 § SFL). Även ändring i dessa förhållanden skall anmälas till länsstyrelsen (39 § SFL).
- Till § 8 Som styrelsens beslut gäller den mening om vilken vid styrelsesammanträde de flesta röstande förenar sig. Vid lika röstetal avgörs val genom lottnings. I andra frågor gäller den mening som biträdes av ordföranden.
- Första stycket gäller ej, om annat föreskrives i stadgarna (38 § SFL).
- Med ledamot avses även tjänstgörande suppleant.
- Tredje stycket avser bl a då kontakt tas brevledes eller per telefon.
- Till § 9 Styrelsen handhar samfällighetens angelägenheter i överensstämmelse med denna lag (SFL), stadgarna och föreningsstämmobeslut, i den mån beslutet ej strider mot denna lag (SFL) eller annan författning eller mot stadgarna (35 § SFL).
- Styrelseledamot får ej taga befattning med angelägenhet i vilken han har ett väsentligt intresse som strider mot föreningens (36 § SFL).
- Styrelsen är behörig att företräda föreningen i förhållande till tredje man. Samma behörighet tillkommer firmatecknare. Styrelsen och firmatecknaren får dock ej utan stöd av stadgarna eller föreningsstämmobeslut överlåta eller söka inteckning i fast egendom eller upplåta sådan egendom med nyttjanderätt för längre tid än fem år (37 § SFL).
- Bestämmelsen under punkten 5 är endast avsedd för föreningar med flera samfälligheter eller andra verksamhetsgrenar, i vilka medlemmarna har del efter olika andelstal. Bestämmelsen anknyter till 41 §, 42 §, 45 §, 48 § och 60 § SFL.
- Till § 10 Revisionen avser räkenskapsperiod. Eftersom räkenskapsperiod inte behöver stämma överens med styrelsens mandattid, kan styrelsens förvaltning komma att revideras i omgångar.
- Av allmänna rättsregler följer att till revisor inte får väljas den som ingått i styrelsen under den räkenskapsperiod revisionen avser.
- Till § 12 Regler om fondering finns i 19 § SFL. En avsättning om 0,3 % av anläggningskostnaden är bruklig i liknande situationer.
- Till § 13 Tiden för ordinarie stämma bör bestämmas så långt efter räkenskapsperiods utgång att revisorerna får tid att revidera och avge revisionsberättelse och styrelsen därefter får ta tid att kalla till stämma.
- Om minst en femtedel av samtliga röstberättigade medlemmar eller det mindre antal, som kan vara bestämt i stadgarna, hos styrelsen begär att extra föreningsstämma skall hållas och därvid anger de ärenden som skall behandlas, åligger det styrelsen att inom en vecka

kalla till sådan stämma att hållas så snart det med iakttagande av föreskriven kallelsetid kan ske. Sker det ej, utlyser länsstyrelsen stämma på anmälan av medlem (47 § 3 st SFL).

Till § 14

Kallelse till föreningsstämma sker genom styrelsens försorg. I kallelsen anges vilka ärenden som skall behandlas på stämman. Underlåter styrelsen att utfärda kallelse till ordinarie föreningsstämma i enlighet med stadgarnas föreskrifter skall länsstyrelsen på anmälan av medlem utlysa föreningsstämma (47 § SFL).

Till § 16

Styrelsen är skyldig att på föreningsstämma lämna de upplysningar om föreningens verksamhet som medlem begär och som kan vara av betydelse för medlemmarna (50 § SFL).

Över beslut som fattas på föreningsstämma skall genom styrelsens försorg föras protokoll, vilket skall hållas tillgängligt för medlemmarna senast två veckor efter stämman (50 § 2 st SFL).

Talan får föras mot uttaxering (46 § SFL) och stämmobeslut (53 § SFL).

Till § 17

Om föreningens verksamhet är sådan att den inte ger ekonomiskt överskott bör bestämmelsen utgå.

Till § 18

Den som underlåtit att i rätt tid fullgöra sin bidragsskyldighet får delta i förhandlingarna men ej utöva rösträtt innan han fullgjort vad han eftersatt (48 § SFL).

Medlem eller annan får icke, själv eller genom ombud eller som ombud, delta i behandlingen av angelägenhet, vari han äger ett väsentligt intresse som strider mot föreningens (48 § SFL).

Innehavare av rättighet i delägarfastighet får närvara och yttra sig vid behandling av fråga som rör hans rätt (48 § SFL).

Röstberättigad medlem, som är närvarande vid föreningsstämma, har, oavsett om han äger en eller flera delägarfastigheter, en röst (huvudtalsmetod). I fråga som har ekonomisk betydelse skall medlemmarnas röstetal i stället beräknas efter delägarfastigheternas andelstal, om medlem begär det. Dock får medlems röstetal ej överstiga en femtedel av det sammanlagda röstetalet för samtliga närvarande röstberättigade medlemmar (49 § SFL) (andelstalsmetod).

Medlems rösträtt kan utövas genom ombud. Ombud får ej företräda mer än en medlem. Som stämmans beslut gäller den mening för vilken de flesta rösterna avgivits. Vid lika röstetal avgöres val genom lottnings, medan i andra frågor den mening gäller som biträdes av ordföranden. Avvikelse från bestämmelserna om ombud kan dock föreskrivas i stadgarna (49 § SFL).

För beslut att överlåta eller söka inteckning i fast egendom eller upplåta sådan egendom med nyttjanderätt för längre tid än fem år fordras minst två tredjedelar av de angivna rösterna, om ej annat föreskrives i stadgarna (51 § SFL).

Vid omröstning ifråga om ändring av föreningens stadgar har varje röstberättigad medlem, oavsett om han äger en eller flera delägarfastigheter, en röst. För beslut om sådan ändring fordras minst två tredjedelar av de angivna rösterna. Föreskrivs strängare villkor i stadgarna skall det gälla.

Beslut om stadgeändring skall genom styrelsens försorg genast anmälas för registrering. Vid anmälan skall fogas två bestyrkta avskrifter av protokoll över beslutet. Beslutet får ej tillämpas innan registrering skett (52 § SFL).

Till § 19

Angående innebörden av huvudtalsmetod och andelstalsmetod, se kommentaren till § 18.

Några i alla sammanhang godtagbara hållpunkter för en jämförelse mellan samfälligheter eller andra verksamhetsgrenar när det gäller intresset och ansvaret för gemensamma åtgärder kan knappast uppställas. Om det emellertid är avgjort hur intresset och ansvaret för den gemensamma åtgärden är att fördela mellan verksamhetsgrenarna finns en norm för den angivna jämförelsen. Ett sådant avgörande kan åstadkommas genom att i stadgarna bestäms hur kostnaderna för viss verksamhet, exempelvis administrationskostnader, skall bäras av de olika verksamhetsgrenarna (se prop 1973:160 s 578).

Till § 20

Angående tillgänglighållande av protokollet, se kommentaren Till § 16.

Att kopian överensstämmar
med originalet betygas

Lea (Dumars) Berg