

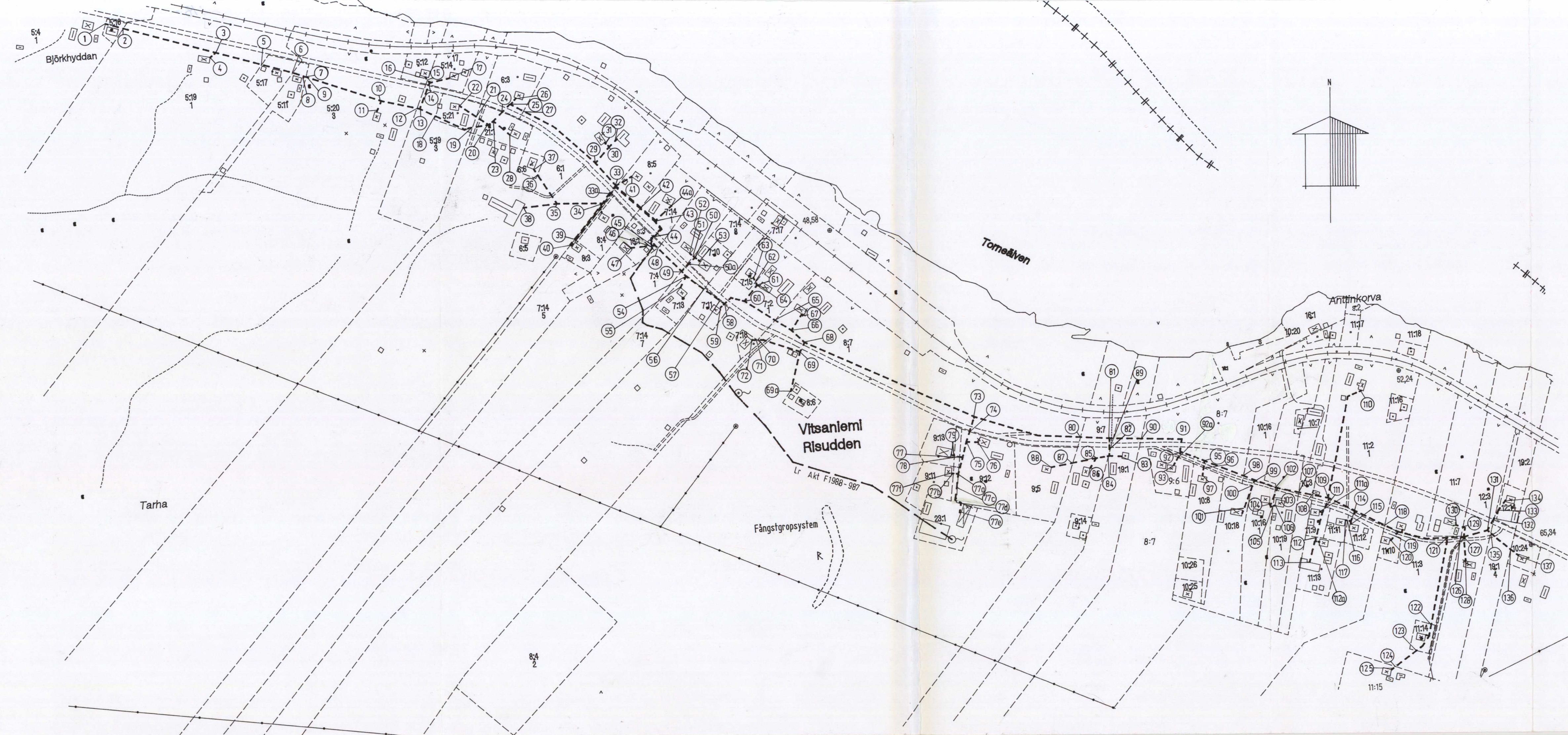
Ledningsrättsåtgärd berörande
VITSANIEMI 8:7 m fl.

Övertorneå kommun, Norrbottens län

Fk 26321:99, 26322:90 och 26331:07
Skala 1:4000

LEDNINGSRÄTT I
Ändamål: Vattenledning

LEDNINGSRÄTT F1988-987
Ändamål: Råvattenledning, ändrat läge



KARTSKISS 2 till aktbil BE Dnr FBDH 961006

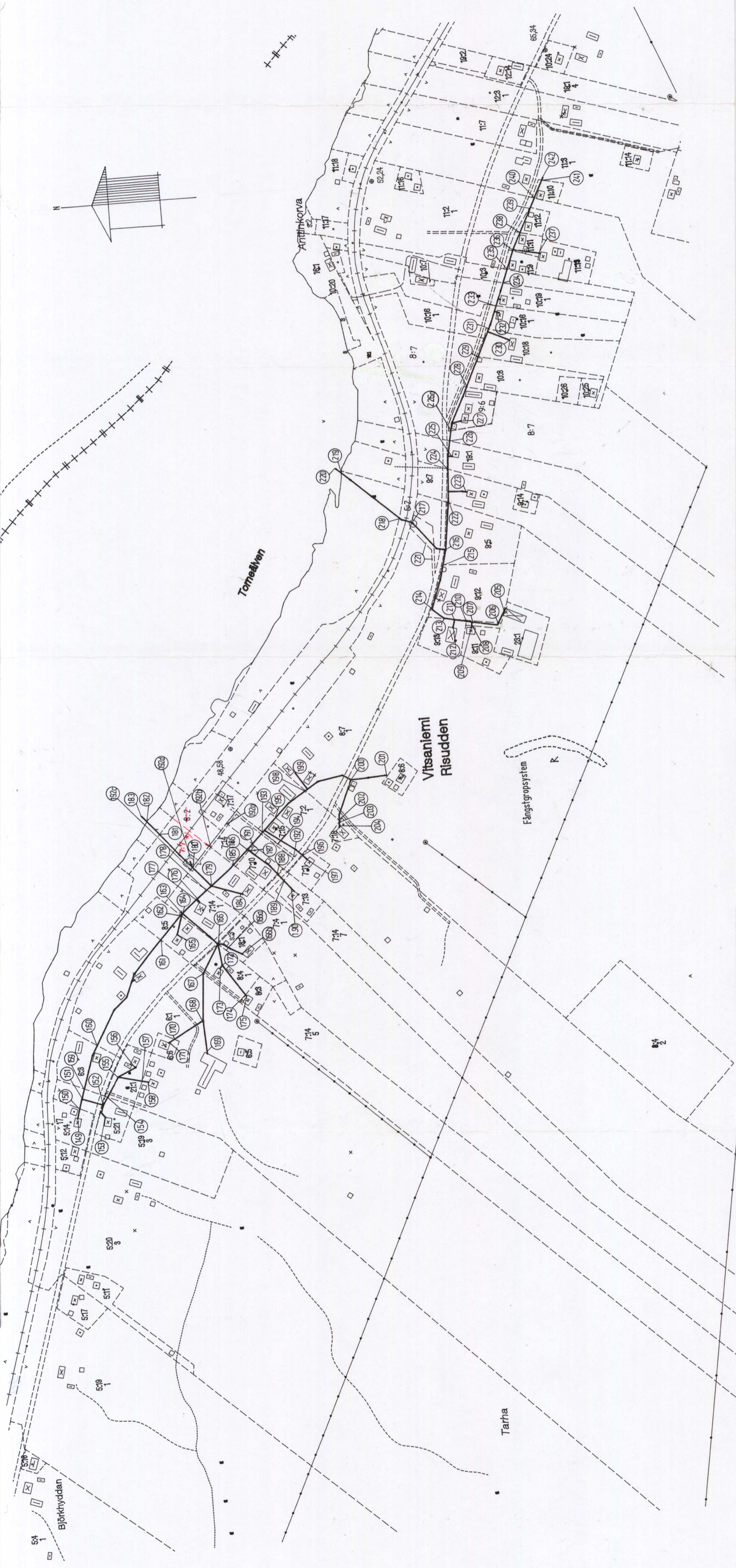
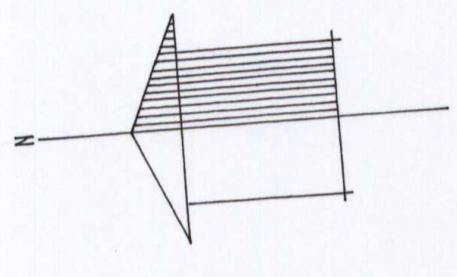
Ledningsrättsåtgärd berörande
VIITSANIEMI 8:7 m fl.

Övertorneå kommun, Norrbottens län

Fk 26321:99, 26322:90 och 26331:07
Skala 1:4000

LEDNINGSRÄTT II
Ändamål: Avloppsledning

**) Ändring pga beslut erl 26 § FL, se aktbil
F1998 - 766*





Akt nr:

25 - F1997 - 265

AU\$25-F1997-265

Lantmäterimyndigheten

HANDLINGAR

Norrbottens län

Upprättade år 1995-97	Dnr FBDH 961006
Ärende Ledningsrättsåtgärd berörande VITSANIEMI 8:7 m fl.	
Kommun Övertorneå	
Län Norrbotten	



I denna lantmäteriakt får inte ens med blyerts ske anteckning, förstrykning eller dylikt.

Kartor och handlingar skall återsändas i det skyddsomslag, som de förpackats i från lantmäterimyndigheten.

Om utlånad handling skadas kan lantmäterimyndigheten bestämma att handlingen skall lagas på låntagarens bekostnad.

Till akten hör

1 band

79 numrerade sidor

— inneliggande karta

— annan karta

Fastighetsrättslig beskrivning

Kommun
Övertorneå
Län
Norrbottens län

1997-04-18

Ärendenummer
FBDH 961006

Aktbilaga
BE

Ledningsrättsåtgärd berörande VITSANIEMI 8:7 m fl.	Registreringsdatum <i>1997-09-24</i>	Aktbeteckning <i>25-F1997-265</i>
	<input checked="" type="checkbox"/> Uppgift om åtgärd förrättningen avsett har införts i fastighetsregistret	<i>Stellan Wallen</i> För Lantmäterimyndigheten

Fastighet, område m. m. 1	Fig 2	Areal hektar, kvadratmeter		Ägare, uppgifter till lokal skattemyndighet, m. m. 5
		delareal 3	± ändring/summa 4	

LEDNINGSRÄTT I

Ändamål: Vattenledning

Ledningsrätt upplåts enligt punkterna 1 och 2 nedan.

Till förmån för: Övertorneå kommun.

Ägare: Övertorneå kommun

Belastar:

Se förteckning över fastigheter under punkt 3 nedan.

1. För ledningshavaren gäller:

- 1.1 Ledningshavaren har rätt att anlägga och bibehålla underjordisk vattenledning med tillbehör såsom brunnar, armaturer mm.
- 1.2 För ledningarna upplåtes ett totalt tolv (12) meter brett område vars mittlinje utmärkts på bifogad kartskiss. För utförande, tillsyn, reparation och ombyggnad av ledningen skall ledningshavaren äga tillträde till det upplåtta området.
- 1.3 Ledningshavaren skall ha rätt att nu och framledes inom det upplåtta området fälla för ledningens utförande hinderliga träd och buskar, varav gagnavirket förblir fastighetsägarens egendom. För åtkomsten av ledningsområdet har ledningshavaren rätt att ta behövliga vägar inom de tjänande fastigheterna. Ledningshavaren har därvid att iakttä av fastighetsägaren givna anvisningar.

1.4 Sedan ledningsarbetet avslutats skall ledningshavaren återställa marken i förut befintligt skick.

Ledningshavaren skall svara för, på grund av ledningsarbetet, eventuellt uppkomna skador på inom upplåtet område befintliga byggnader.

Ledningshavaren skall vid utövandet av ledningsrätten förfara så att de tjänande fastigheterna inte betungas mer än nödvändigt.

1.5 Ledningen är utförd.

1.6 Befintliga byggnader som uppförts på ledningen får stå kvar under dess livstid men ej återuppföras inom Lr-området.

2. För ägarna av belastade fastigheter gäller

2.1 Inom det upplåtna området får fastighetsägaren inte uppföra byggnad eller annan större anläggning, eller utan ledningshavarens hörande plantera träd eller vidtaga annan åtgärd som kan medföra fara för ledningen eller dess tillbehör.

3. Belastade fastigheter:

Fastighet	Ledningssträcka	Vattenledning
Vitsaniemi 5:16	1-2	
Vitsaniemi 5:19	2-3-4-5,12-13-14, 13-18	..
Vitsaniemi 5:17	5-6	..
Vitsaniemi 5:11	6-7-8-9	..
Vitsaniemi 5:20	9-10-11-12	..
Vitsaniemi 5:12	15-16	..
Vitsaniemi 5:14	14-15, 14-17	..
Vitsaniemi 5:21	18-19, 21-22	..
Vitsaniemi 21:1	19-20-21,20-23-24, 23-28	..
Vitsaniemi 6:3	24-25-26-27	..
Vitsaniemi 6:1	27-29-30-31-32-33-33a-34-35-36, 35-38, 34-39-40	..
Vitsaniemi 6:6	36-37	..
Vitsaniemi 8:4	33a-34-39	..
Vitsaniemi 8:3	39-40	..
Vitsaniemi 8:5	33-41, 33-42	..
Vitsaniemi 7:14	42-43-44a-44, 49-54-56, 49-50a	..

Fastighet	Ledningssträcka	Vattenledning
Vitsaniemi s:3	44-45-46, 45-48	
Vitsaniemi 18:1	46-47	..
Vitsaniemi 7:4	51-52	..
Vitsaniemi 7:10	50a-50-51-53	..
Vitsaniemi 7:13	54-55-56	..
Vitsaniemi 7:11	56-57-58-59	..
Vitsaniemi 7:2	57-58-60-61-62, 61-64, 60-65, 70-71	..
Vitsaniemi 7:15	62-63	..
Vitsaniemi 7:18	71-72	..
Vitsaniemi 8:7	65-66-67-68-69-69a, 69-70, 68-73-74-80, 90-91-92-92a, 92-95-96, 95-98	..
Vitsaniemi 9:12	74-75-76-77-78-77a-77c- 77d	..
Vitsaniemi 9:13	79	..
Vitsaniemi 9:11	77b-77f	..
Vitsaniemi 23:1	77d-77e, 78-79, 77a-77b	..
Vitsaniemi 9:7	80-81-82-84-85-86-87, 81-89	..
Vitsaniemi 9:5	87-88	..
Vitsaniemi 19:1	82-83-84, 89-90, 132-133, 135-136	..
Vitsaniemi 9:6	92a-93	..
Vitsaniemi 10:8	96-97	..
Vitsaniemi 10:16	98-99-100, 99-102, 103-104- 105	..
Vitsaniemi 10:18	100-101	..
Vitsaniemi 10:19	102-103, 102-107, 105-106	..
Vitsaniemi 10:3	107-108	..
Vitsaniemi 11:2	108-109-110-111, 109-114- 118	..
Vitsaniemi 11:9	111-111a-112	..
Vitsaniemi 11:13	112-112a-113	..
Vitsaniemi 11:11	116-117	..
Vitsaniemi 11:12	114-115-116	..
Vitsaniemi 11:3	118-119, 119-121-122, 123- 124, 121-126	..

Fastighet	Ledningssträcka	Vattenledning
Vitsaniemi 11:14	122-123	..-
Vitsaniemi 11:15	124-125	..-
Vitsaniemi 11:7	121-126, 129-130	..-
Vitsaniemi 12:3	126-127-128-129, 127-131-132, 131-135	..-
Vitsaniemi 12:14	133-134	..-
Vitsaniemi 10:24	136-137	..-

LEDNINGSRÄTT II**Ändamål: Avloppsledning**

Ledningsrätt upplåts enligt punkterna 1 och 2 nedan.

Till förmån för: Övertorneå kommun.

Ägare: Övertorneå kommun

Belastar:

Se förteckning över fastigheter under punkt 3 nedan.

1. För ledningshavaren gäller:

1.1 Ledningshavaren har rätt att anlägga och bibehålla underjordisk avloppsledning med tillbehör, såsom brunnar, armaturer mm.

1.2 För ledningarna upplåtes ett totalt tolv (12) meter brett område vars mittlinje utmärkts på bifogad kartskiss. För utförande, tillsyn, reparation och ombyggnad av ledningen skall ledningshavaren äga tillträde till det upplåtta området.

1.3 Ledningshavaren skall ha rätt att nu och framledes inom det upplåtta området fälla för ledningens utförande hinderliga träd och buskar, varav gagnavirket förblir fastighetsägarens egendom. För åtkomsten av ledningsområdet har ledningshavaren rätt att ta behövliga vägar inom de tjänande fastigheterna. Ledningshavaren har därvid att iaktta av fastighetsägaren givna anvisningar.

1.4 Sedan ledningsarbetet avslutats skall ledningshavaren återställa marken i förut befintligt skick.

Ledningshavaren skall svara för, på grund av ledningsarbetet, eventuellt uppkomna skador på inom upplåtet område befintliga byggnader.

Ledningshavaren skall vid utövandet av ledningsrätten förfara så att de tjänande fastigheterna inte betungas mer än nödvändigt.

1.5 Ledningen är utförd.

1.6 Befintliga byggnader som uppförts på ledningen får stå kvar under dess livstid men ej återuppföras inom Lr-området.

2. För ägarna av belastade fastigheter gäller

2.1 Inom det upplåttna området får fastighetsägaren inte uppföra byggnad eller annan större anläggning, eller utan ledningshavarens hörande plantera träd eller vidtaga annan åtgärd som kan medföra fara för ledningen eller dess tillbehör.

3. Belastade fastigheter:

Fastighet	Ledningssträcka	
Vitsaniemi 5:14	149-150	Avloppsledning
Vitsaniemi 5:19	150-151-152, 151-159	"-
Vitsaniemi 5:21	152-153-154	"-
Vitsaniemi 6:3	159-160	"-
Vitsaniemi 21:1	154-155-156-157	"-
Vitsaniemi 6:1	157-158, 160-161, 167-168-169-170	"-
Vitsaniemi 6:6	170-171	"-
Vitsaniemi 8:5	161-162, 164-165	"-
Vitsaniemi 8:4	166-167, 166-172-173-174	"-
Vitsaniemi 8:3	174-175	"-
Vitsaniemi 7:14	162-163-164, 163-166, 163-176-177-178, 185-186-187, 188-189, 186-191	"-
	192a-192b	Väg
Vitsaniemi s:3	166-166a	Avloppsledning
Vitsaniemi 18:1	166a-166b	"-
Vitsaniemi 7:4	178-179-180, 179-184-185, 181-182-183	"-
	192b-192c	Väg
Vitsaniemi 8:2 7:7 *)	180-181	Avloppsledning,
	192d	Vändplan
Vitsaniemi 7:10	187-188	Avloppsledning
Vitsaniemi 7:13	189-190	"-
Vitsaniemi 7:2	191-193, 194-196, 195-198, 202-203	"-
	192-192a	Väg

*) Ändring p ga
beslut ent 268 Fi,
se akt F 1998-766

Fastighet	Ledningssträcka	
Vitsaniemi 7:15	193-194-195	Avloppsledning
Vitsaniemi 7:11	196-197	.."
Vitsaniemi 8:7	198-199-200-201, 200-202, 214-215-216-217, 218-219- 220, 226-226a	.."
	221	Väg och vändplan
Vitsaniemi 7:18	203-204	Avloppsledning
Vitsaniemi 6:2	217-218	.."
Vitsaniemi 9:13	210-211-212-213	
Vitsaniemi 9:11	208-209	.."
Vitsaniemi 9:12	205-206, 207-210-211-213- 214-215	.."
Vitsaniemi 23:1	206-207-208	.."
Vitsaniemi 9:5	215-216-222	.."
Vitsaniemi 9:7	222-223-224	.."
Vitsaniemi 19:1	224-225-226	.."
Vitsaniemi 9:6	226a-227-228	.."
Vitsaniemi 10:8	228-229	.."
Vitsaniemi 10:18	229-230-231	.."
Vitsaniemi 10:16	231-232-233	.."
Vitsaniemi 10:19	233-234	.."
Vitsaniemi 10:3	234-235	.."
Vitsaniemi 11:9	235-236	.."
Vitsaniemi 11:11	236-237-238	.."
Vitsaniemi 11:12	238-239	.."
Vitsaniemi 11:2	239-240	.."
Vitsaniemi 11:10	240-241	.."
Vitsaniemi 11:3	241-242	.."

ÄNDRING AV LEDNINGSRÄTT

Till förmån för: Övertorneå kommun

Belastar: Vitsaniemi 23:1, 8:7, 7:2, 7:14, 7:4 och s:3

Den till Övertorneå kommun upplåttna ledningsrätten avseende rätt att inom ett tio (10) meter brett område, för all framtid behålla och underhålla underjordisk råvattenledning med tillbehör, såsom brunnar mm, skall vad gäller råvattenledningen inom Vitsaniemi 23:1,8:7, 7:2, 7:14, 7:4 och s:3, ändras till sin sträckning i

Ledningsrätt registrerad 1988-11-25,
Akt F1988-987

överensstämmelse med nu utförd underjordisk
ledningsdragning och på sätt huvudsakligen framgår av
bifogad karskiss (karskissbilaga 1).

För ledningsrätten skall i övrigt gälla oförändrade villkor
för såväl ledningshavare som ägare av belastade
fastigheter.

I tjänsten


Agneta Lomakka

Förrättningslantmätare

1996-04-17

Ärendenummer
FBDH 961006

Aktbilaga
PR1

Protokoll

Ledningsrättsåtgärd berörande VITSANIEMI 8:7 m fl.

Övertorneå kommun, Norrbottens län.

Handläggning

Med sammanträde i Risuddens skola.

Förrättningslantmätare

Agneta Lomakka

Protokollförare

Densamma

Sakägare

Se sakägare- och delgivningsförteckning, aktbil B.

Yrkande

Se ansökan, aktbil A.

Överläggning

Förrättningslantmätaren redovisar avsikten med förrättningen dvs att dels pröva ändring av ledningsrättsbeslut från 1988 avseende råvattenledning från vattentäkt vid skolan till vattenverket, dels att upplåta ledningsrätt för befintliga vatten- och avloppsledningar inom Vitsaniemi by.

Inledningsvis redovisas ledningsrättsinstitutets uppbyggnad, de olika delbesluten samt ärendets gång.

De befintliga ledningarna och tillhörande anordningar skall inmätas under kommande barmarkssäsång.

Befintlig ledningsrätt (F1988-987)

Ledningsrätten avseende råvattenledning från gamla skolan (vattentakten) till vattenverket skall ändras till annat läge, se kartskiss aktbil BE. Ledningen kom att byggas i annat läge än projekteringen redovisade. Samma fastigheter berörs och markägarna har vid det tillfället godkänt korrigeringen.

Beskrivning

Befintliga vattenledningarnas och avloppsledningarnas belägenhet redovisas med kommunenes relationsritningar som underlag. Materialet kommenteras och kommer vid inmätningen att kompletteras för att bli fullständigt.

Byggnader som idag ligger på befintlig ledning eller inom ledningsområdet (12m) skall få stå kvar men får inte utan ledningshavares medgivande återuppföras inom ledningsrättsområdet.

Alf Simu påpekar att problem eventuellt kan uppstå vid eventuell utbyggnad av bostadshuset eftersom avloppsledningen är belägen väldigt nära huslivet.

Kommunens representant, Blomster, menar att detta måste ses över från fall till fall. Om ledningen är gammal och i behov av upprustning kan ny anläggning/flyttning bli aktuell, i annat fall kan bygglov eventuellt nekas om det försvårar drift alternativt flyttas på markägarens bekostnad.

I övrigt finns inga erinringar mot ledningsrättsupplåtelse.

Ersättning

Ledningsrättsupplåtelsens ersättningsregler redovisas kortfattat.

I detta fall är det fråga om befintliga ledningar som anlagts under 50-70 talet. Dåvarande markägare och ledningshavaren förutsätts ha reglerat frågan om ersättning vid det tillfället. För vissa av fastigheterna finns dessutom avtalsservitut upprättade. Dessa avses att upphävas och ersättas med ledningsrätt.

Vattenledningen till Björkhyddan har anlagts av skytteföreningen men övertagits av kommunen enligt påpekande från Ratikainen. Den ingår numera i det kommunala nätet. Inga ersättningsyrkanden framställs. Mötet avslutas efter kortare allmän diskussion.


Beslut om förrättningskostnader

Övertorneå kommun betalar hela förrättningskostnaden.

Förrättningens fortsättande

Innevarande vår/sommar skall mättningsarbete genomföras.

Karta och beskrivning upprättas. I det fall det blir mycket stora och för markägaren betydelsefulla förändringar, jämfört med det som redovisats på sammanträdet kommer kontakt med berörda markägare att tas av lantmätaremyndigheten. I annat fall avses förrättningen att avslutas på lantmätaremyndighetens kontor utan sammanträde.



Agneta Lomakka
Förrättningslantmätare

Protokollet uppsatt 1996-04-17



1997-04-18

Ärendenummer
FBDH 961006

Aktbilaga
PR2

Protokoll

Ledningsrättsåtgärd berörande VITSANIEMI 8:7 m fl.

Övertorneå kommun, Norrbottens län.

Handläggning

Utan sammanträde på lantmäterimyndighetens kontor i Haparanda.

Förrättningslantmätare

Agneta Lomakka

Protokollförare

Densamma

Sakägare

Se sakägare- och delgivningsförteckning, aktbil B.

Yrkande

Se aktbil PR1.

Beslut om fastighetsbildning

Skäl

Ändring av ledningsrätt

Ändring av ledningsrättsbeslut meddelat 1987-12-18 avseende råvattenledning. Ledningsbeslutet meddelades med enkel projekteringshandling som grund. Vid byggandet uppdagades hinder som medförde viss flyttning av ledningens sträckning. Den nya sträckningen berör samma fastigheter som redovisats såsom tjänande i förrättningen.

Ändringsförrättningen innebär således endast att ny kartkopia upprättas då ledningen numera blivit inmätt i sitt rätta läge.

-29-

Berörda markägare har vid sammanträde 1996-04-17 informerats om detta.

Inga yrkande eller synpunkter framfördes därvid.

Ledningsrätt

Ledningen är sådan som avses i 2 § första stycket under 3a ledningsrättslagen.

Miljö- och byggnadsnämnden i Övertorneå kommun har lämnat sitt medgivande till upplåtelsen av ledningsrätt.

Upplåtelsen av ledningsrätt är tillåten enligt bestämmelserna i 6-11 §§ ledningsrättslagen.

Beslut

Ändring samt upplåtelse av ledningsrätt skall ske i enlighet med beskrivning, aktbil BE och därtill bifogad kartskiss.

Beslut om tillträde

Tillträde till det med ledningsrätt upplåtna utrymmet skall ske när fastighetsbildningsbeslutet vunnit laga kraft.

Beslut om ersättning

Skäl

Inga yrkande om ersättning har framförts.

Upplåtelsen av ledningsrätt är väsentligen utan betydelse för sådan rättsägare som avses i 14 § andra stycket fastighetsbildningslagen.

Beslut

Ingen ersättning skall utgå.

Beslut om förrättningskostnader

Övertorneå kommun betalar hela förrättningskostnaden.

Aktmottagare

Övertorneå kommun, 957 85 ÖVERTORNEÅ.

Beslut om avslut

Förrättningen avslutas.

Överklagande

Ett förrättningsbeslut överklagas genom att en skrivelse lämnas eller skickas till Lantmäterimyndigheten, adress:

Box 802 953 28 HAPARANDA

Fastighetsdomstolen behandlar sedan överklagandet.

Skrivelsen måste ha kommit in till Lantmäterimyndigheten inom fyra veckor från avslutningsdagen, d.v.s. senast den 16 maj 1997. Kommer skrivelsen in för sent kan överklagandet inte behandlas.

Ange att Ni överklagar och vilket förrättningsbeslut Ni överklagar.

Anteckna förrättningsens ärendenummer (FBDH 961006) och redogör för vad Ni anser ska ändras och varför.



Agneta Lomakka

Förrättningslantmätare

Protokollet uppsatt 1997-04-18



Datum

1995-12-05

95-12-08

95464

Sänds till

Lantmäteriet
Box 802
953 28 Haparanda

- Ansökan om avstyckning av överlätet område skall göras inom 6 månader från det att köpehandling e d undertecknas. Även förvärvaren får ansöka om avstyckning.
- Om sökanden är dödsbo bör bestyrkt kopia av bouppteckningen bifogas.
- Om ansökan görs genom ombud skall fullmakt bifogas.
- Företrädare för bolag, förening e d skall bifoga registreringsbevis eller protokollsutdrag.

TEXTA GÄRNA!

Person- uppgifter	Namn (sökande)	Övertorneå Kommun	Personnummer	212 000 - 2700
	Postutdelningsadress		Telefon, bostaden (även riktnr)	
	Postnummer och postort	957 85 ÖVERTORNEÅ	Telefon, arbetet (även riktnr)	0927-108 50 vx1
	Sökandens fastigheter eller delar av fastigheter som berörs	Registerområde (socken) och kommun		
Önskad åtgärd	Namn (sökande)		Personnummer	
	Postutdelningsadress		Telefon, bostaden (även riktnr)	
	Postnummer och postort		Telefon, arbetet (även riktnr)	
	Sökandens fastigheter eller delar av fastigheter som berörs	Registerområde (socken) och kommun		
Området skall an- vändas till	<input type="checkbox"/> Avstyckning	<input type="checkbox"/> Fastighetsreglering	<input type="checkbox"/> Fastighetsbestämning	
	<input type="checkbox"/> Sammanläggning	<input type="checkbox"/> Klyvning	<input type="checkbox"/> Anläggningsförrättning	
	<input checked="" type="checkbox"/> Ledningsrättsförrättning	<input type="checkbox"/> Något annat, ange vad	Närmare beskrivning av åtgärden — Vilka ytterligare fastigheter berörs? (Ange även socken och kommun)	
Underskrift	Se bifogade handlingar dr på bef. vattenledning från Björdebyddan till Riva öden, även inmätning samt på avloppsanläggningarna i Vrbuniam i södra + norra telefon med Borne Blomster 960112/Ad			
	<input type="checkbox"/> helårsbostad	<input type="checkbox"/> fritidsbostad	<input type="checkbox"/> jord- eller skogsbruk	
Underskrift	<input checked="" type="checkbox"/> något annat, ange vad bef va-ledningar och anläggningar			
	Ansökan omfattar även i tillämpliga delar sid 2. Samtliga sökande skall skriva under denna ansökan. Om någon fastighet har flera delägare skall samtliga skriva under ansökan. Handläggningen underlättas om också alla andra som berörs av förrättningen skriver under.			
	Sökande	Sökande		
Sökande	Sökande			
Sökande	Sökande			

Bebyggelse, tillstånd, dispenser

Området är bebyggt med

Området är obebyggt Byggnadslov har inte sökts Byggnadslov eller dispens har sökts men ännu inte beviljats

Byggnadslov eller dispens har beviljats den Förvärvstillstånd finns

Positivt förhandsbesked om byggnadslov har erhållits den Tillstånd eller yttrande från vägförvaltningen finns

Kopia av karta och handlingar

Ett exemplar av karta och handlingar erhålls utan extra kostnad Sänds till

Extra kopia av karta och handlingar sänds till Betalas av

Förrättningskostnader

För lantmäteriförrättning utgår avgift enligt särskild prislista som finns hos fastighetsbildningsmyndigheten. Avgift utgår till viss del även om det som ansökan avser inte går att genomföra (avvisade, inställda ärenden).
 Är Ni överens om hur förrättningskostnaderna skall fördelas, så ange det här
 (En blivande köpare — kontrakt ännu inte skrivet — kan inte ta på sig att betala förrättningskostnaderna.)

Betalas av överkoreä köparen

Andra 2) som berörs

Namn <i>Gunnar Björk</i>	Personnummer (om det är känt) <i>480905-9316</i>
Postutdelningsadress <i>Risudden 123</i>	Telefon, bostaden (även riktnr)
Postnummer och postort <i>950 90 HEDENÅSET</i>	Telefon, arbetet (även riktnr)
Ägare till följande fastigheter eller delar av fastigheter <i>Vitsaniemi 8:7</i>	
Namn	Personnummer (om det är känt)
Postutdelningsadress	Telefon, bostaden (även riktnr)
Postnummer och postort	Telefon, arbetet (även riktnr)
Ägare till följande fastigheter eller delar av fastigheter	

Överlåtelsehandling

Finns köpehandling, skriftlig överenskommelse e d?

Ja, daterad den Nej

Jag vill att lantmäteriet upprättar överlåtelsehandling

Betalas av

Värdeintyg

Jag vill att lantmäteriet upprättar värdeintyg

Betalas av

Lagfart

Jag vill att lantmäteriet ansöker om lagfart

Betalas av

Övriga upplysningar

.....

.....

Myndighetens anteckningar

Handläggningen av förrättningen överläts på

Övriga anteckningar

Ägare till fastighet som påverkas, innehavare av servitut eller nyttjanderätt som kan påverkas, person som har köpt eller skall köpa område som skall avstyckas.

Bifoga bestyrkta kopior av de handlingar Ni här ovan kryssat för att Ni har.

En köpehandling e d kan bli ogiltig om inte en bestyrkt kopia av den sänds in.

Lantmäterimyndigheten
Norrbottens län
Haparandakontoret

SAKÄGARE och
DELGIVNINGSG-
FÖRTECKNING

1996-03-26

Sida Aktbilaga
1 (12) B
Ärendnr FBDH 961006

Delgiven handling	Delgnr	Expdatum	Sammanträdesdatum
Kallese till sammanträde i vanliga brev		96-03-26	96-04-17
Den som avses med delgivning (sakägare m m)	Delgnr	Delgbevis inkom	Anmärkning/Närvaro/fullmakt m m Aktbil
Ledningshavare sökande Övertorneå kommun 957 85 ÖVERTORNEÅ	1		<i>Rune Blomster. 2.</i>
Vitsaniemi 5:11 Baldeljung, Karl Risudden 74 950 90 HEDENÄSET	2		<i>Wär</i>
Vitsaniemi 5:12 Stoor, Sylvi Risudden 81 <i>Björkbyv. 12</i> 950 90 HEDENÄSET	3		—
Vitsaniemi 5:17, 1/2 av Juntikka, Otto <i>Keisu, Dagny</i> Risudden 72 <i>Steinholtsg. 43</i> 950 90 HEDENÄSET <i>98132 KIRUNA</i>	4		—
Vitsaniemi 5:17, 1/2 av Juntikka, Viola Dödsbo c/o O Juntikka, Risudden 72 950 90 HEDENÄSET	5		—
Vitsaniemi 5:19, 1/4 av Höjvall, Börje Fasanstigen 4 172 46 SUNDBYBERG	6		—

Den som avses med delgivning (sakägare m m)	Delgnr	Delgbevis inkom	Anmärkning
u Vitsaniemi 5:19, 1/4 av Höjvall, Leif Porsv 3 824 51 HUDIKSVALL	7		←
w Vitsaniemi 5:19, 1/4 av Höjvall, Karl-Gunnar Russingr 23 175 49 JÄRFÄLLA	8		—
w Vitsaniemi 5:19, 1/4 av Höjvall, Jan-Erik Aurav 4 B 182 62 DJURSHOLM	9		—
v Vitsaniemi 5:20, 1/2 av Heikinpieti, Karl-Göte Rödbetsv 18 961 48 BODEN	10		Arne Heikinpieti enl. fullm. aktbil 3.
v Vitsaniemi 5:20, 1/2 av Heikinpieti, Paavo Eero Hubertusstigen 11 974 55 LULEÅ	11		Arne Heikinpieti enl. fullm. aktbil 4
w Vitsaniemi 5:21 Jylhä, Ulla Risudden 84 950 90 HEDENÅSET	12		—
v Vitsaniemi 5:14 Keisu, Dagny Kaperasv 6 981 41 KIRUNA	13		—

Den som avses med delgivning (sakägare m m)	Delgnr	Delgbevis inkom	Anmärkning
✓ Vitsaniemi 6:1, 1/2 av, 6:5 Routuvaara, Helge Risudden 95 950 90 HEDENÄSET	14		—
✓ Vitsaniemi 6:1, 1/2 av - " - 6:6, 1/2 av Routuvaara, Barbro Risudden 95 950 90 HEDENÄSET	15		—
✓ Vitsaniemi 6:3 Malmberg, Berta Risudden 87 950 90 HEDENÄSET	16		—
✓ Vitsaniemi 7:2 Simu, Alf Risudden 120 950 90 HEDENÄSET	17		Närvar
✓ Vitsaniemi 7:4, 1/2 av Thyni, Ester Korpikylä 232 953 93 KARUNGI	18		Thare Thyni ovl. fullm. aktbil 5
✓ Vitsaniemi 7:4, 1/2 av Skott, Gunnar Aapua 14 957 94 ÖVERTORNEÅ	19		Närvar
✓ Vitsaniemi 7:10, 1/2 av Vainio, Liisa Annikki Risudden 113 950 90 HEDENÄSET	20		Närvar

Den som avses med delgivning (sakägare m m)	Delgnr	Delgbevis inkom	Anmärkning
✓ Vitsaniemi 7:10, 1/2 av Vainio, Esa Esko Ensio Risudden 113 950 90 HEDENÄSET	21		När
✓ Vitsaniemi 7:11 Simu, Sven Risudden 120 950 90 HEDENÄSET	22		När
✓ Vitsaniemi 7:13 Larsson, Sigvard Risudden 112 950 90 HEDENÄSET	23		—
✓ Vitsaniemi 7:14, 1/2 av Stovén, Lars Ove Hampmyrv 33 975 93 LULEÅ	24		—
✓ Vitsaniemi 7:14, 1/2 av Vikström, Lena Rödkallens väg 11 974 35 LULEÅ	25		—
✓ Vitsaniemi 7:15 Raatikainen, Selma Risudden 119 950 90 HEDENÄSEWT	26		Alvar Raatikainen onl. fullm. aktbil 6
✓ Vitsaniemi 8:3 Heinonen, Leif Vojakkala 3324 953 91 HAPARANDA	27		—

Den som avses med delgivning (sakägare m m)	Delgnr	Delgbevis inkom	Anmärkning
Vitsaniemi 8:4 Forsström, Sören Tarfalav 1 H 981 44 KIRUNA	28		-
Vitsaniemi 8:5 Björnfot, Bertil Risudden 103 950 90 HEDENÄSET	29		NÄRV
Vitsaniemi 8:6, 1/2 av Bernett Höglund, Bert Ivan Ekeby Skogsv 6 A 182 65 DJURSHOLM	30		NÄRV
Vitsaniemi 8:6, 1/2 av Höglund, Eva Margareta Ekeby Skogsv 6 A 182 65 DJURSHOLM	31		NÄRV
Vitsaniemi 8:7, 9:6, 10:17, 1/2 av Björk, Gunnar Risudden 123 950 90 HEDENÄSET	32		-
Vitsaniemi 8:7, 9:6, 10:17, 1/2 av Björk, Riitta Risudden 123 950 90 HEDENÄSET	33		NÄRV
Vitsaniemi 9:5 Vennberg, Gösta Risudden 146 950 90 HEDENÄSET	34		NÄRV

Den som avses med delgivning (sakägare m m)	Delgnr	Delgbevis inkom	Anmärkning
u Vitsaniemi 9:7 Tedeholm, Håkan Dödsbo Risudden 150 950 90 HEDENÄSET	35		<i>Jennart Tedeholm enl. fullm aktbil 7</i>
✓ Vitsaniemi 9:11 Johansson, Gösta Risudden 132 950 90 HEDENÄSET	36		—
u Vitsaniemi 9:12, 1/3 av Berglund, Marianne Kasaåsen 3098 890 35 HUSUM	37		—
u Vitsaniemi 9:12, 1/3 av Aho, Kerstin Härkv 11 982 38 GÄLLIVARE	38		—
? Vitsaniemi 9:12, 1/3 av Aho, Judith Matarengiv 6 A 957 31 ÖVERTORNEÅ	39		<i>NERV</i>
u Vitsaniemi 9:13 Stiftelsen Matarengihem Box 65, HSB Luleå 971 03 LULEÅ	40		—
u Vitsaniemi 10:3 Estola, Lena Risudden 161 950 90 HEDENÄSET	41		—

-47-

1996-03-26

Den som avses med delgivning (sakägare m m)	Delgnr	Delgbevis inkom	Anmärkning
u Vitsaniemi 10:16 Juntikka, Helge Ringv 51 981 37 KIRUNA	42		<i>Lennart Puhlin o.l. fallar aktbil 8.</i>
u Vitsaniemi 10:18 Ollinen, Lage Risudden 308 950 90 HEDENÄSET	43		<i>När</i>
u Vitsaniemi 10:19, 1/6 av Lahti, Lars Stighultsg 12 A, NB 633 47 ESKILSTUNA	44		—
u Vitsaniemi 10:19, 1/6 av Lahti, Lennart Betesv 22 871 53 HÄRNÖSAND	45		—
u Vitsaniemi 10:19, 1/6 av Klarin, Eivor Buskv 6 692 91 KUMLA	46		—
u Vitsaniemi 10:19, 1/6 av Lahti, Kurt Blidv 175 976 32 LULEÅ	47		—
u Vitsaniemi 10:19, 1/6 av Lahti, Ove Batteriv 24 976 31 LULEÅ	48		—

Den som avses med delgivning (sakägare m m)	Delgnr	Delgbevis inkom	Anmärkning
Vitsaniemi 10:19, 1/6 av Grape, Inga Skeppsvik 80 918 32 SÄVAR	49		—
Vitsaniemi 10:8 <i>Elsa</i> Daunfelt, Tore Elof Steinholtsg 21 981 32 KIRUNA	50		—
Vitsaniemi 11:2 Potila, Lennart Risudden 169 950 90 HEDENÄSET	51		<i>Kärv</i>
Vitsaniemi 11:3, 11:14 ✓ Ejnefjäll, Per Birger Gullvivav 30 746 51 BÅLSTA	52		—
Vitsaniemi 11:7 Mäkitalo, Bengt Strandg 13 953 32 HAPARANDA	53		—
Vitsaniemi 11:9 Potila, Oskar Risudden 316 950 90 HEDENÄSET	54		—
Vitsaniemi 11:10 Tolonen, Sofia Risudden 326 950 90 HEDENÄSET	55		—

Den som avses med delgivning (sakägare m m)	Delgnr	Delgbevis inkom	Anmärkning
Vitsaniemi 11:11 ✓ Perä, Eero Risudden 320 950 90 HEDENÄSET	56		—
Vitsaniemi 11:12 ✓ Parviainen, Allan Risudden 322 950 90 HEDENÄSET	57		—
Vitsaniemi 11:13 ✓ Potila, Erik Risudden 318 950 90 HEDENÄSET	58		<i>När</i>
Vitsaniemi 11:15 ✓ Blanksvärd, Esko Drejarv 13 961 40 BODEN	59		—
Vitsaniemi 12:3 <i>Ny ägare, se rum 73-74</i> ✓ Stridfelt, Bernhard Risudden 340 950 90 HEDENÄSET	60		—
Vitsaniemi 12:14 ✓ Andersson, Astrid Risudden 177 950 90 HEDENÄSET	61		—
Vitsaniemi 19:1 ✓ Lindgren, Gunnar Rödbetsv 11 961 48 BODEN	62		—

1996-03-26

Sida Aktbilaga
10 (12) B
Ärendnr
FBDH 961006

Den som avses med delgivning (sakägare m m)	Delgnr	Delgbevis inkom	Anmärkning
Vitsaniemi 19:2 Lindgren, Rut Anisv 22 961 48 BODEN	63		✓
Vitsaniemi 18:1 ✓ Hammas, Karl Anders Risudden 950 90 HEDENÄSET	64		—
Vitsaniemi 21:1, 1/5 av ✓ Muskos, Uno Hjalmar Myntg 15 692 33 KUMLA	65		—
Vitsaniemi 21:1, 1/5 av ✓ Muskos, Gunnar Hedenv 15 972 51 LULEÅ	66		—
Vitsaniemi 21:1, 1/5 av ✓ Muskos, Klas Erik Bertil Atterbomsg 46 582 49 LINKÖPING	67		—
Vitsaniemi 21:1, 1/5 av ✓ Muskos, Björn Karl Gunnar Atterbomsg 46 582 49 LINKÖPING	68		—
Vitsaniemi 21:1, 1/5 av ✓ Muskos, Maria Gunilla S:t Persg 148 C, 2 tr 602 30 NORRKÖPING	69		—

Den som avses med delgivning (sakägare m m)	Delgnr	Delgbevis inkom	Anmärkning
Vitsaniemi 23:1, s:3 Vitsaniemi byamän c/o Alf Simu, Risudden 120 950 90 HEDENÄSET	70		Ordg. byamän Alf Simu.
Kungörelsedelgivning av samtliga berörda sakägare	71	Beslut om kung delg 96-03-25	Meddelandet infört i HB 960329 / MM NSD — / MM
underrättelse Övertorneå Miljö- och bygg- nadsnämnd, Övertorneå kommun 957 85 ÖVERTORNEÅ			—
Vitsaniemi 5:16 "Björkhyddan" Vitsaniemi Skytteförening Risudden 950 90 HEDENÄSET	72		Raktörerna
Vitsaniemi 12:3 1/2 av Emanuelsson, Sonja Sjödalsv. 14, 4 tr 141 47 HUDDINGE	73		
Vitsaniemi 12:3 1/2 av Lindström, Christer Skägsg. 12 961 67 BODEN	74		
Vitsaniemi 6:6, 1/2 av Emanuelsson, Ture Risudden 92 957 95 HEDENÄSET	75		

57 -

SAKÄGARE och
DELGIVNINGSG-
FÖRTECKNING


1996-03-26
1997-04-18

Lantmäterimyndigheten
Norrbottens län
Haparandakontoret

Sida Aktbilaga
12 (12) B
Ärendnr
FBDH 961006

Den som avses med delgivning (sakägare m m)	Delgnr	Delgbevis inkom	Anmärkning
Vitsaniemi 7:18, 1/2 av Simu, Åsa Risudden 122 957 95 HEDENÅSET	76		
Vitsaniemi 7:18, 1/2 av Larsson, Kent Risudden 122 957 95 HEDENÅSET	77		
Vitsaniemi 10:24, 1/2 av Petäjävaara, Nils Osten Tomtestigen 9 98334 MALMBERGET	78		
Vitsaniemi 10:24, 1/2 av Petäjävaara, Ingrid Sofia Tomtestigen 9 98334 MALMBERGET	79		
Vitsaniemi 6:2, 8:2 Staten SJ, Fastighetsdiv. Region Nord Box 864 85124 SUNDSVALL	80		
Vitsaniemi 6:2, 8:2 Banverket Box 43 971 02 LULEÅ	81		

Registerområde och kommun Övertorneå
Län Norrbotten

Ärende	Förrättnings­sammanträde, för ledningsrättsåtgärd avseende befintliga VA-ledningar i Risudden/Vitsaniemi
Tid och plats	Onsdagen den 17 april kl 10.00 i Risuddens skola
Att behandla	På sammanträdet kommer att behandlas <u>dels</u> ny upplåtelse av ledningsrätt för <u>befintliga</u> kommunala vatten- och avloppsledningar inom Vitsaniemi by från Björkhyddan i norr till byavägens södra anslutning till väg 400, <u>dels</u> ändring av del av ledningsrätt från 1988 avseende råvattenledning berörande Vitsaniemi 8:7 mfl fastigheter.
Upplysningar	Förrättningslantmätare är Agneta Lomakka Upplysningar lämnas även av Ulla Nilsson. Med vänlig hälsning  Ulla Nilsson
Sakägare	Som sakägare kallas Ni till sammanträdet. Om Ni inte själv kan komma till sammanträdet men vill företrädas av ombud skall ombudet ha med sig en skriftlig fullmakt. Fullmaktsblanketten nedtill på denna kallelse kan användas.
Tag med dokument	Företrädare för bolag, förening e d skall ha med sig registreringsbevis eller protokollsutdrag som styrker hans behörighet. Företrädare för dödsbo bör medföra bouppteckning.
Upplysningar	Om Ni inte kan komma till sammanträdet själv eller genom ombud kan Ni ta reda på vad som beslutats (t ex om tid och plats för nytt sammanträde). Ärendet kan avgöras även om Ni själv, eller ombud för Er, inte kan närvara vid sammanträdet.
Sökande	Uteblir den som sökt förrättningen från det första sammanträdet ska ansökan anses som återkallad, om inte sökanden anmält förhinder eller det är uppenbart att han vidhåller ansökningen (4:32 FBL).
Er upplysningsplikt	Om Ni som ägare till en fastighet som berörs av förrättningen är Ni skyldig att uppge för förrättningslantmätaren vilka rättighetsinnehavare som finns inom fastigheten, t ex arrendatorer, eller andra nyttjanderättshavare, innehavare av servitut eller rätt till elektrisk kraft. Om Ni underlåter att upplysa om sådana förhållanden kan Ni bli skadeståndsskyldig mot rättighetsinnehavare.


FULLMAKT för

Ombudets namn	Telefon
Utdelningsadress (gata, box etc)	Postnummer och postort
att företräda mig vid sammanträdet/hela förrättningen. Fullmakten innefattar rätt att ingå överenskommelser, att överlåta eller förvärva mark för min räkning samt att godkänna förrättningsbeslut och att kvittera ut penningmedel (stryk det som inte skall gälla).	
Ort och datum	Underskrift av den som ger fullmakten (behöver inte bevitnas)


1996-03-25

Övertorneå kommun
957 85 ÖVERTORNEÅ

Registerområde och kommun Övertorneå
Län Norrbotten

Ärende	Förrättningsammanträde, för ledningsrättsåtgärd avseende befintliga VA-ledningar i Risudden/Vitsaniemi
Tid och plats	Onsdagen den 17 april kl 10.00 i Risuddens skola
Att behandla	På sammanträdet kommer att behandlas <u>dels</u> ny upplåtelse av ledningsrätt för <u>befintliga</u> kommunala vatten- och avloppsledningar inom Vitsaniemi by från Björkhyddan i norr till byavägens södra anslutning till väg 400, <u>dels</u> ändring av del av ledningsrätt från 1988 avseende råvattenledning berörande Vitsaniemi 8:7 mfl fastigheter.
Upplysningar	Förrättningslantmätare är Agneta Lomakka Upplysningar lämnas även av Ulla Nilsson. Med vänlig hälsning  Ulla Nilsson
Sakägare	Som sakägare kallas Ni till sammanträdet. Om Ni inte själv kan komma till sammanträdet men vill företrädas av ombud skall ombudet ha med sig en skriftlig fullmakt. Fullmaktsblanketten nedtill på denna kallelse kan användas.
Tag med dokument	Företrädare för bolag, förening e d skall ha med sig registreringsbevis eller protokollsutdrag som styrker hans behörighet. Företrädare för dödsbo bör medföra bouppteckning.
Upplysningar	Om Ni inte kan komma till sammanträdet själv eller genom ombud kan Ni ta reda på vad som beslutats (t ex om tid och plats för nytt sammanträde). Ärendet kan avgöras även om Ni själv, eller ombud för Er, inte kan närvara vid sammanträdet.
Sökande	Uteblir den som sökt förrättningen från det första sammanträdet ska ansökan anses som återkallad, om inte sökanden anmält förhinder eller det är uppenbart att han vidhåller ansöknings (4:32 FBL).
Er upplysningsplikt	Om Ni som ägare till en fastighet som berörs av förrättningen är Ni skyldig att uppges för förrättningslantmätaren vilka rättighetsinnehavare som finns inom fastigheten, t ex arrendatorer, eller andra nyttjanderättshavare, innehavare av servitut eller rätt till elektrisk kraft. Om Ni underlåter att upplysa om sådana förhållanden kan Ni bli skadeståndsskyldig mot rättighetsinnehavare.

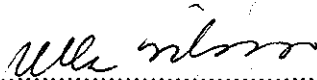
FULLMAKT för

Ombudets namn RUNE BLONSTER	Telefon 0922-72000
Utdelningsadress (gata, box etc) ÖVERTORNEÅ KOMMUN	Postnummer och postort 95785 ÖVERTORNEÅ
att företräda mig vid sammanträdet/hela förrättningen. Fullmakten innefattar rätt att ingå överenskommelser, att överlåta eller förvärva mark för min räkning samt att godkänna förrättningsbeslut och att kvittera ut penningmedel (stryk det som inte skall gälla).	
Ort och datum ÖVERTORNEÅ 1996-04-15	Underskrift av den som ger fullmakten (behöver inte bevitnas) 

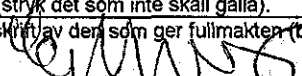
1996-03-25

Heikinpieti, Karl-Göte
Rödbetsv 18
961 48 BODEN

Registerområde och kommun Övertorneå
Län Norrbotten

Ärende	Förrättningsammanträde, för ledningsrättsåtgärd avseende befintliga VA-ledningar i Risudden/Vitsaniemi
Tid och plats	Onsdagen den 17 april kl 10.00 i Risuddens skola
Att behandla	På sammanträdet kommer att behandlas <u>dels</u> ny upplåtelse av ledningsrätt för <u>befintliga</u> kommunala vatten- och avloppsledningar inom Vitsaniemi by från Björkhyddan i norr till byavägens södra anslutning till väg 400, <u>dels</u> ändring av del av ledningsrätt från 1988 avseende råvattenledning berörande Vitsaniemi 8:7 mfl fastigheter.
Upplysningar	Förrättningslantmätare är Agneta Lomakka Upplysningar lämnas även av Ulla Nilsson. Med vänlig hälsning  Ulla Nilsson
Sakägare	Som sakägare kallas Ni till sammanträdet. Om Ni inte själv kan komma till sammanträdet men vill företrädas av ombud skall ombudet ha med sig en skriftlig fullmakt. Fullmaktblanketten nedtill på denna kallelse kan användas.
Tag med dokument	Företrädare för bolag, förening e d skall ha med sig registreringsbevis eller protokollsutdrag som styrker hans behörighet. Företrädare för dödsbo bör medföra bouppteckning.
Upplysningar	Om Ni inte kan komma till sammanträdet själv eller genom ombud kan Ni ta reda på vad som beslutats (t ex om tid och plats för nytt sammanträde). Ärendet kan avgöras även om Ni själv, eller ombud för Er, inte kan närvara vid sammanträdet.
Sökande	Uteblir den som sökt förrättningen från det första sammanträdet ska ansökan anses som återkallad, om inte sökanden anmält förhinder eller det är uppenbart att han vidhåller ansökningen (4:32 FBL).
Er upplysningsplikt	Om Ni som ägare till en fastighet som berörs av förrättningen är Ni skyldig att uppges för förrättningslantmätaren vilka rättighetsinnehavare som finns inom fastigheten, t ex arrendatorer, eller andra nyttjanderättshavare, innehavare av servitut eller rätt till elektrisk kraft. Om Ni underlåter att upplysa om sådana förhållanden kan Ni bli skadeståndsskyldig mot rättighetsinnehavare.


FULLMAKT för

Ombudets namn <i>Anne Heikinpieti</i>	Telefon 0922-33007
Utdelningsadress (gata, box etc) <i>Risudden 78</i>	Postnummer och postort <i>950 90 MEDSVÄSET</i>
att företräda mig vid sammanträdet/hela förrättningen. Fullmakten innefattar rätt att ingå överenskommelser, att överlåta eller förvärva mark för min räkning samt att godkänna förrättningsbeslut och att kvittera ut penningmedel (stryk det som inte skall gälla).	
Ort och datum <i>Medsväset 960329</i>	Underskrift av den som ger fullmakten (behöver inte bevitnas) 

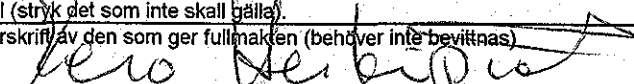
1996-03-25

Heikinpieti, Paavo Eero
Hubertusstigen 11
974 55 LULEÅ

Registerområde och kommun Övertorneå
Län Norrbotten


Ärende	Förrättnings­sammanträde, för lednings­rätts­åtgärd avseende befintliga VA-ledningar i Risudden/Vitsaniemi
Tid och plats	Onsdagen den 17 april kl 10.00 i Risuddens skola
Att behandla	På sammanträdet kommer att behandlas <u>dels</u> ny upplåtelse av lednings­rätt för <u>befintliga</u> kommunala vatten- och avlopps­ledningar inom Vitsaniemi by från Björkhyddan i norr till byavägens södra anslutning till väg 400, <u>dels</u> ändring av del av lednings­rätt från 1988 avseende råvatten­ledning berörande Vitsaniemi 8:7 mfl fastigheter.
Upplysningar	Förrättnings­lant­mätare är Agneta Lomakka Upplysningar lämnas även av Ulla Nilsson. Med vänlig hälsning  Ulla Nilsson
Sakägare	Som sakägare kallas Ni till sammanträdet. Om Ni inte själv kan komma till sammanträdet men vill företrädas av ombud skall ombudet ha med sig en skriftlig fullmakt. Fullmaktsblanketten nedtill på denna kallelse kan användas.
Tag med dokument	Företrädare för bolag, förening e d skall ha med sig registreringsbevis eller protokollsutdrag som styrker hans behörighet. Företrädare för dödsbo bör medföra bouppteckning.
Upplysningar	Om Ni inte kan komma till sammanträdet själv eller genom ombud kan Ni ta reda på vad som beslutats (t ex om tid och plats för nytt sammanträde). Ärendet kan avgöras även om Ni själv, eller ombud för Er, inte kan närvara vid sammanträdet.
Sökande	Uteblir den som sökt förrättningen från det första sammanträdet ska ansökan anses som återkallad, om inte sökanden anmält förhinder eller det är uppenbart att han vidhåller ansökningen (4:32 FBL).
Er upplysningsplikt	Om Ni som ägare till en fastighet som berörs av förrättningen är Ni skyldig att uppge för förrättnings­lant­mätaren vilka rättighets­innehavare som finns inom fastigheten, t ex arrendatorer, eller andra nyttjanderättshavare, innehavare av servitut eller rätt till elektrisk kraft. Om Ni underlåter att upplysa om sådana förhållanden kan Ni bli skadeståndsskyldig mot rättighets­innehavare.

FULLMAKT för

Ombudets namn ARNE HEIKINPIETI	Telefon 0922/33007
Utfeltningsadress (gata, box etc)	Postnummer och postort RISUDDEN
att företräda mig vid sammanträdet/hela förrättningen. Fullmakten innefattar rätt att ingå överenskommelser, att överlåta eller förvärva mark för min räkning samt att godkänna förrättningsbeslut och att kvittera ut penningmedel (stryk det som inte skall gälla).	
Ort och datum Risudden 960405	Underskrift av den som ger fullmakten (behöver inte bevitnas) 

Registerområde och kommun Övertorneå
Län Norrbotten

Thyni, Ester
Korpikylä 232
953 93 KARUNGI

Ärende	Förrättnings-sammanträde, för ledningsrättsåtgärd avseende befintliga VA-ledningar i Risudden/Vitsaniemi
Tid och plats	Onsdagen den 17 april kl 10.00 i Risuddens skola
Att behandla	På sammanträdet kommer att behandlas <u>dels</u> ny upplåtelse av ledningsrätt för <u>befintliga</u> kommunala vatten- och avloppsledningar inom Vitsaniemi by från Björkhyddan i norr till byavägens södra anslutning till väg 400, <u>dels</u> ändring av del av ledningsrätt från 1988 avseende råvattenledning berörande Vitsaniemi 8:7 mfl fastigheter.
Upplysningar	Förrättningslantmätare är Agneta Lomakka Upplysningar lämnas även av Ulla Nilsson. Med vänlig hälsning  Ulla Nilsson
Sakägare	Som sakägare kallas Ni till sammanträdet. Om Ni inte själv kan komma till sammanträdet men vill företrädas av ombud skall ombudet ha med sig en skriftlig fullmakt. Fullmaktsblanketten nedtill på denna kallelse kan användas.
Tag med dokument	Företrädare för bolag, förening e d skall ha med sig registreringsbevis eller protokollsutdrag som styrker hans behörighet. Företrädare för dödsbo bör medföra bouppteckning.
Upplysningar	Om Ni inte kan komma till sammanträdet själv eller genom ombud kan Ni ta reda på vad som beslutats (t ex om tid och plats för nytt sammanträde). Ärendet kan avgöras även om Ni själv, eller ombud för Er, inte kan närvara vid sammanträdet.
Sökande	Uteblir den som sökt förrättningen från det första sammanträdet ska ansökan anses som återkallad, om inte sökanden anmält förhinder eller det är uppenbart att han vidhåller ansöknigen (4:32 FBL).
Er upplysningsplikt	Om Ni som ägare till en fastighet som berörs av förrättningen är Ni skyldig att uppge för förrättningslantmätaren vilka rättighetsinnehavare som finns inom fastigheten, t ex arrendatorer, eller andra nyttjanderättshavare, innehavare av servitut eller rätt till elektrisk kraft. Om Ni underlåter att upplysa om sådana förhållanden kan Ni bli skadeståndsskyldig mot rättighetsinnehavare.

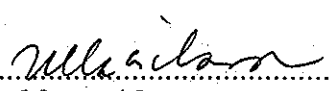
FULLMAKT för

Ombudets namn <i>Thure Thyni</i>	Telefon <i>0922/32072</i>
Utdelningsadress (gata, box etc) <i>Korpikylä 232</i>	Postnummer och postort <i>953 93 Karungi</i>
att företräda mig vid sammanträdet/hela förrättningen. Fullmakten innefattar rätt att ingå överenskommelser, att överlåta eller förvärva mark för min räkning samt att godkänna förrättningsbeslut och att kvittera ut penningmedel (stryk det som inte skall gälla).	
Ort och datum <i>Korpikylä 960417</i>	Underskrift av den som ger fullmakten (behöver inte bevitnas) <i>Thure Thyni</i>

1996-03-25

Raatikainen, Selma
Risudden 119
950 90 HEDENÄSETÅ

Registerområde och kommun Övertorneå
Län Norrbotten

Ärende	Förrättnings-sammanträde, för ledningsrättsåtgärd avseende befintliga VA-ledningar i Risudden/Vitsaniemi
Tid och plats	Onsdagen den 17 april kl 10.00 i Risuddens skola
Att behandla	På sammanträdet kommer att behandlas dels ny upplåtelse av ledningsrätt för befintliga kommunala vatten- och avloppsledningar inom Vitsaniemi by från Björkhyddan i norr till byavägens södra anslutning till väg 400, dels ändring av del av ledningsrätt från 1988 avseende råvattenledning berörande Vitsaniemi 8:7 mfl fastigheter.
Upplysningar	Förrättningslantmätare är Agneta Lomakka Upplysningar lämnas även av Ulla Nilsson. Med vänlig hälsning  Ulla Nilsson
Sakägare	Som sakägare kallas Ni till sammanträdet. Om Ni inte själv kan komma till sammanträdet men vill företrädas av ombud skall ombudet ha med sig en skriftlig fullmakt. Fullmaktblanketten nedtill på denna kallelse kan användas.
Tag med dokument	Företrädare för bolag, förening e d skall ha med sig registreringsbevis eller protokollutdrag som styrker hans behörighet. Företrädare för dödsbo bör medföra bouppteckning.
Upplysningar	Om Ni inte kan komma till sammanträdet själv eller genom ombud kan Ni ta reda på vad som beslutats (t ex om tid och plats för nytt sammanträde). Ärendet kan avgöras även om Ni själv, eller ombud för Er, inte kan närvara vid sammanträdet.
Sökande	Uteblir den som sökt förrättningen från det första sammanträdet ska ansökan anses som återkallad, om inte sökanden anmält förhinder eller det är uppenbart att han vidhåller ansökningen (4:32 FBL).
Er upplysningsplikt	Om Ni som ägare till en fastighet som berörs av förrättningen är Ni skyldig att uppges för förrättningslantmätaren vilka rättighetsinnehavare som finns inom fastigheten, t ex arrendatorer, eller andra nyttjanderättshavare, innehavare av servitut eller rätt till elektrisk kraft. Om Ni underlåter att upplysa om sådana förhållanden kan Ni bli skadeståndsskyldig mot rättighetsinnehavare.


FULLMAKT för

Ombudets namn <i>Alvar Raatikainen</i>	Telefon <i>0922/33080</i>
Utdelningsadress (gata, box etc) <i>Risudden 119</i>	Postnummer och postort <i>95795 Hedemäsetå</i>
att företräda mig vid sammanträdet/hela förrättningen. Fullmakten innefattar rätt att ingå överenskommelser, att överlåta eller förvärva mark för min räkning samt att godkänna förrättningsbeslut och att kvittera ut penningmedel (stryk det som inte skall gälla).	
Ort och datum <i>Risudden 15/4-96</i>	Underskrift av den som ger fullmakten (behöver inte bevitnas) <i>Selma Raatikainen</i>

1996-03-25

Tedeholm, Håkan Dödsbo
Risudden 150
950 90 HEDENÅSET

Registerområde och kommun Övertorneå
Län Norrbotten

Ärende	Förrättningsammanträde, för ledningsrättsåtgärd avseende befintliga VA-ledningar i Risudden/Vitsaniemi
Tid och plats	Onsdagen den 17 april kl 10.00 i Risuddens skola
Att behandla	På sammanträdet kommer att behandlas <u>dels</u> ny upplåtelse av ledningsrätt för <u>befintliga</u> kommunala vatten- och avloppsledningar inom Vitsaniemi by från Björkhyddan i norr till byavägens södra anslutning till väg 400, <u>dels</u> ändring av del av ledningsrätt från 1988 avseende råvattenledning berörande Vitsaniemi 8:7 mfl fastigheter.
Upplysningar	Förrättningslantmätare är Agneta Lomakka Upplysningar lämnas även av Ulla Nilsson. Med vänlig hälsning  Ulla Nilsson
Sakägare	Som sakägare kallas Ni till sammanträdet. Om Ni inte själv kan komma till sammanträdet men vill företrädas av ombud skall ombudet ha med sig en skriftlig fullmakt. Fullmaktblanketten nedtill på denna kallelse kan användas.
Tag med dokument	Företrädare för bolag, förening e d skall ha med sig registreringsbevis eller protokollsutdrag som styrker hans behörighet. Företrädare för dödsbo bör medföra bouppteckning.
Upplysningar	Om Ni inte kan komma till sammanträdet själv eller genom ombud kan Ni ta reda på vad som beslutats (t ex om tid och plats för nytt sammanträde). Ärendet kan avgöras även om Ni själv, eller ombud för Er, inte kan närvara vid sammanträdet.
Sökande	Uteblir den som sökt förrättningen från det första sammanträdet ska ansökan anses som återkallad, om inte sökanden anmält förhinder eller det är uppenbart att han vidhåller ansökningen (4:32 FBL).
Er upplysningsplikt	Om Ni som ägare till en fastighet som berörs av förrättningen är Ni skyldig att uppges för förrättningslantmätaren vilka rättighetsinnehavare som finns inom fastigheten, t ex arrendatorer, eller andra nyttjanderättshavare, innehavare av servitut eller rätt till elektrisk kraft. Om Ni underlåter att upplysa om sådana förhållanden kan Ni bli skadeståndsskyldig mot rättighetsinnehavare.


FULLMAKT för

Ombudets namn	<i>Peter Tedeholm</i>	Telefon	<i>0922/12915</i>
Utdelningsadress (gata, box etc)		Postnummer och postort	
att företräda mig vid sammanträdet/hela förrättningen. Fullmakten innefattar rätt att ingå överenskommelser, att överlåta eller förvärva mark för min räkning samt att godkänna förrättningsbeslut och att kvittera ut penningmedel (stryk det som inte skall gälla).			
Ort och datum		Underskrift av den som ger fullmakten (behöver inte bevitnas)	

1996-03-25

Registerområde och kommun Övertorneå
Län Norrbotten

Juntikka, Helge
Ringv 51
981 37 KIRUNA

Ärende	Förrättnings­sammanträde, för ledningsrättsåtgärd avseende befintliga VA-ledningar i Risudden/Vitsaniemi
Tid och plats	Onsdagen den 17 april kl 10.00 i Risuddens skola
Att behandla	På sammanträdet kommer att behandlas dels ny upplåtelse av ledningsrätt för befintliga kommunala vatten- och avloppsledningar inom Vitsaniemi by från Björkhyddan i norr till byavägens södra anslutning till väg 400, dels ändring av del av ledningsrätt från 1988 avseende råvattenledning berörande Vitsaniemi 8:7 mfl fastigheter.
Upplysningar	Förrättningslantmätare är Agneta Lomakka Upplysningar lämnas även av Ulla Nilsson. Med vänlig hälsning  Ulla Nilsson
Sakägare	Som sakägare kallas Ni till sammanträdet. Om Ni inte själv kan komma till sammanträdet men vill företrädas av ombud skall ombudet ha med sig en skriftlig fullmakt. Fullmaktsblanketten nedtill på denna kallelse kan användas.
Tag med dokument	Företrädare för bolag, förening e d skall ha med sig registreringsbevis eller protokollsutdrag som styrker hans behörighet. Företrädare för dödsbo bör medföra bouppteckning.
Upplysningar	Om Ni inte kan komma till sammanträdet själv eller genom ombud kan Ni ta reda på vad som beslutats (t ex om tid och plats för nytt sammanträde). Ärendet kan avgöras även om Ni själv, eller ombud för Er, inte kan närvara vid sammanträdet.
Sökande	Uteblir den som sökt förrättningen från det första sammanträdet ska ansökan anses som återkallad, om inte sökanden anmält förhinder eller det är uppenbart att han vidhåller ansökningen (4:32 FBL).
Er upplysningsplikt	Om Ni som ägare till en fastighet som berörs av förrättningen är Ni skyldig att uppges för förrättningslantmätaren vilka rättighetsinnehavare som finns inom fastigheten, t ex arrendatorer, eller andra nyttjanderättshavare, innehavare av servitut eller rätt till elektrisk kraft. Om Ni underlåter att upplysa om sådana förhållanden kan Ni bli skadeståndsskyldig mot rättighetsinnehavare.

FULLMAKT för

Ombudets namn <i>Lennart Potila</i>	Telefon <i>0922/33057</i>
Utdelningsadress (gata, box etc) <i>Box 169</i>	Postnummer och postort <i>957 95 Hedenäset</i>
att företräda mig vid sammanträdet/hela förrättningen. Fullmakten innefattar rätt att ingå överenskommelser, att överlåta eller förvärva mark för min räkning samt att godkänna förrättningsbeslut och att kvittera ut penningmedel (stryk det som inte skall gälla).	
Ort och datum <i>960410</i>	Underskrift av den som ger fullmakten (behöver inte bevitnas) <i>Helge Juntikka</i>

Ärendenummer
FBDH 961006

1997-04-07

Underrättelse om avslutande av förrättning

Ledningsrättsåtgärd berörande VITSANIEMI 8:7 m fl..
Övertorneå kommun, Norrbottens län.

Handläggning

Vi kommer att avsluta ärendet på Lantmäterimyndighetens kontor den 18 april 1997. Detta sker utan sammanträde.

Förrättningen förväntas vara registrerad 1997-06-16 (slutförd). Om Ni har synpunkter på slutförändetidpunkten eller på förrättningen i övrigt enligt bifogade kopior av karta och beskrivning, kontakta oss.

Handlingarna finns på kontoret efter avslutningsdagen.

Efter registreringen skickas en kopia av handlingarna till Övertorneå kommun. Om förrättningen överklagas skickas handlingarna ut när domstolen behandlat ärendet.

Förrättningslantmätare är Agneta Lomakka, telefon 0922-12915.


Upplysningar lämnas även av Airi Bomström, telefon som ovan.

Överklagande

Ett förrättningsbeslut överklagas genom att en skrivelse lämnas eller skickas till Lantmäterimyndigheten, adress:
Box 802 953 28 HAPARANDA
Fastighetsdomstolen behandlar sedan överklagandet.

Skrivelsen måste ha kommit in till Lantmäterimyndigheten inom fyra veckor från avslutningsdagen, d.v.s. senast den **16 maj 1997**. Kommer skrivelsen in för sent kan överklagandet inte behandlas.

Ange att Ni överklagar och vilket förrättningsbeslut Ni överklagar. Anteckna förrättningens ärendenummer (FBDH 961006) och redogör för vad Ni anser ska ändras och varför.


Airi Bomström

Åtgärdstyper Lr		Berörda fastigheter Vitsaniemi 8:7 mfl		Registerområde
Kommunkod (4)	Kommunnamn (20)	Sökande		
Åtgärdstyper, kod	Projektnr (8)	Ink. datum (6) 951208		
Ärendet beräknas vara avslutat		9604		

Aktbilaga	Datum	Vidtagen åtgärd eller inkommen handling ¹	Anmärkningar
		Förrättningskarta Antal blad <input type="checkbox"/> Upprättad <input checked="" type="checkbox"/> Inte upprättad	
BE		Beskrivning <input checked="" type="checkbox"/> Fastighetsrättslig beskrivning i särskild aktbilaga (BE) med <i>äiethörande kartskiss</i> <input type="checkbox"/> Fastighetsrättslig beskrivning på förrättningskarta (KA) <input type="checkbox"/> Teknisk beskrivning i särskild aktbilaga (BE) <input type="checkbox"/> Teknisk beskrivning på förrättningskartan (KA)	
A	951208	Ansökan	
		<i>Relativsritningar</i>	
	1 960325	<i>Kallelse</i>	
B	960326	<i>Sakägareförklarung</i>	
	2-8 960417	<i>Fullmakter</i>	
PR1	960417	<i>Protokoll, Förr. forts.</i>	
	9 970407	<i>Underrättelse om avsl.</i>	
PR2	970418	<i>Protokoll, Förr. avslutas</i>	
		<input type="checkbox"/> Forts på tillägsblad	

¹ Protokoll biläggs som aktbilagor PR 1, PR 2 osv i kronologisk ordning

Underrättelse till byggnadsnämnden (BN)

Datum, sign <input type="checkbox"/> BN underrättad om förrättningen <input checked="" type="checkbox"/> BN underrättad om sammanträdet den <u>960417 960326/IM</u> <input type="checkbox"/> BN underrättad om sammanträdet den <input checked="" type="checkbox"/> BN underrättad om förrättningens avslutande <u>970407/AB</u>	Samråd med BN <input type="checkbox"/> Med BN:s företrädare Titel, namn: Resultat av samrådet med BN <input type="checkbox"/> Ingen erinran <input type="checkbox"/> Uttalande se aktbilaga <input type="checkbox"/> Yttrande inhämtas <input type="checkbox"/> BN:s synpunkter se nedan
--	---

Anteckningar om samråd (också datum och sign)

Expeditioner från FBM	Exp datum, sign	Expeditioner från FBM	Exp datum, sign
<input checked="" type="checkbox"/> Akt till LSt/FRM inom 1 v.....	<u>970424/AB</u>	<input type="checkbox"/> Underrättelse till IM om likvid m m (27 § FBLK)	
<input type="checkbox"/> Akt till FRM efter 4 v		<input type="checkbox"/>	
<input type="checkbox"/> Akt till LSt/FRM, förrättn.godk...		<input type="checkbox"/>	
<input checked="" type="checkbox"/> Aktkopia till ÖLM f v b.....	<u>11- /AB</u>	Vid sammanläggning	
<input checked="" type="checkbox"/> Aktkopia till sakägare	<u>970924 BCY</u>	<input type="checkbox"/> Underrättelse till IM om ansökan ..	
<input type="checkbox"/>		<input type="checkbox"/> Begäran till IM om yttrande	
<input type="checkbox"/> Fastighetsbildningsbeslut till LSt inom 1 v (25 § FBLK)		Bifogade handlingar:	
<input type="checkbox"/> Tillståndsbeslut till LSt inom 1 v (25 § FBLK)		<input type="checkbox"/> Underrättelse till IM om f-beslut ..	
<input type="checkbox"/> Begäran om reg till FRM		<input type="checkbox"/> Underrättelse till IM om att sökt smi ej skall genomföras	
<input type="checkbox"/> Akten bifogas			
<input type="checkbox"/> Akten bifogas ej			
<input type="checkbox"/>			

FBM:s BESLUT OM INSTÄLLANDE AV FÖRRÄTTNINGEN

Ansökningen återkallad. Förrättningen inställes. Förrättningskostnaderna skall betalas av

Beslutet kan överklagas hos fastighetsdomstolen. Skrivelsen med överklagandet lämnas då till fastighetsbildningsmyndigheten inom fyra veckor från denna dag.

(Datum) _____ (Förrättningslantmätare)

Beslutet godkännes. Jag/vi har inte överlåtit område som ansökningen avsåg. (Stryk om meningen inte gäller.)

(Sökande)